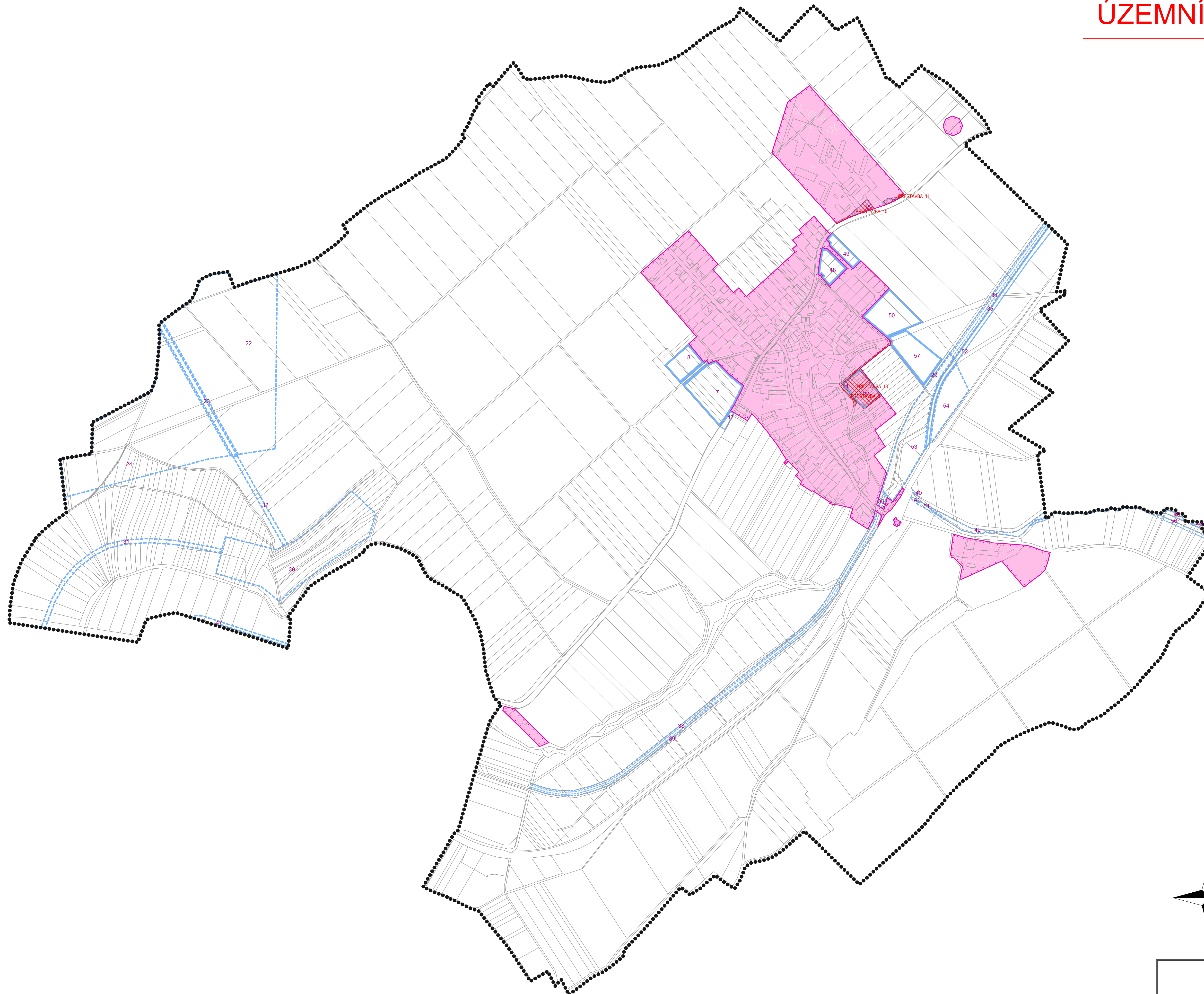



ÚZEMNÍ PLÁN ŠELEŠOVICE




LEGENDA

-  řešené území
-  parcelní kresba
-  vnitřní kresba parcel
-  zastavěné území k 31.12.2017
-  návrhové plochy - zastavitelné plochy
-  návrhové plochy - změny v krajině
-  plochy přestavby
-  34 číslo návrhové plochy s rozdílným způsobem využití



ZÁZNAM O ÚČINNOSTI		Otisk úředního razítka:
Vydávající správní orgán:	Zastupitelstvo obce Šelešovice	
Datum nabytí účinnosti poslední změny:	19.02.2020	
Pořadové číslo poslední změny:	2	
Pořizovatel: Jméno a příjmení:	Městský úřad Kroměříž Ing. arch. Pavel Máselník	
Funkce oprávněné úřední osoby pořizovatele:	referent stavebního úřadu	
Podpis:		

OBEDNATEL: OBEC ŠELEŠOVICE	POŘIZOVATEL: MĚSTSKÝ ÚŘAD KROMĚŘÍŽ	 KROMĚŘÍŽ KOLLÁŘOVA 629 26202 ŠLEŠOVICE
ZAKÁZKOVÉ ČÍSLO: K 2-17	ODPOVĚDNÝ PROJEKTANT: ING. ARCH. MILAN KROUMAN	
ÚZEMNÍ PLÁN ŠELEŠOVICE ÚPLNÉ ZNĚNÍ PO VYDÁNÍ ZMĚNY č.2		
OBSAH: VÝKRES ZÁKLADNÍHO ČLENĚNÍ ÚZEMÍ	MĚŘÍTKO: 1 : 5 000	DATUM: 01/2020
		V.Č.: P2-1

Příloha č.2