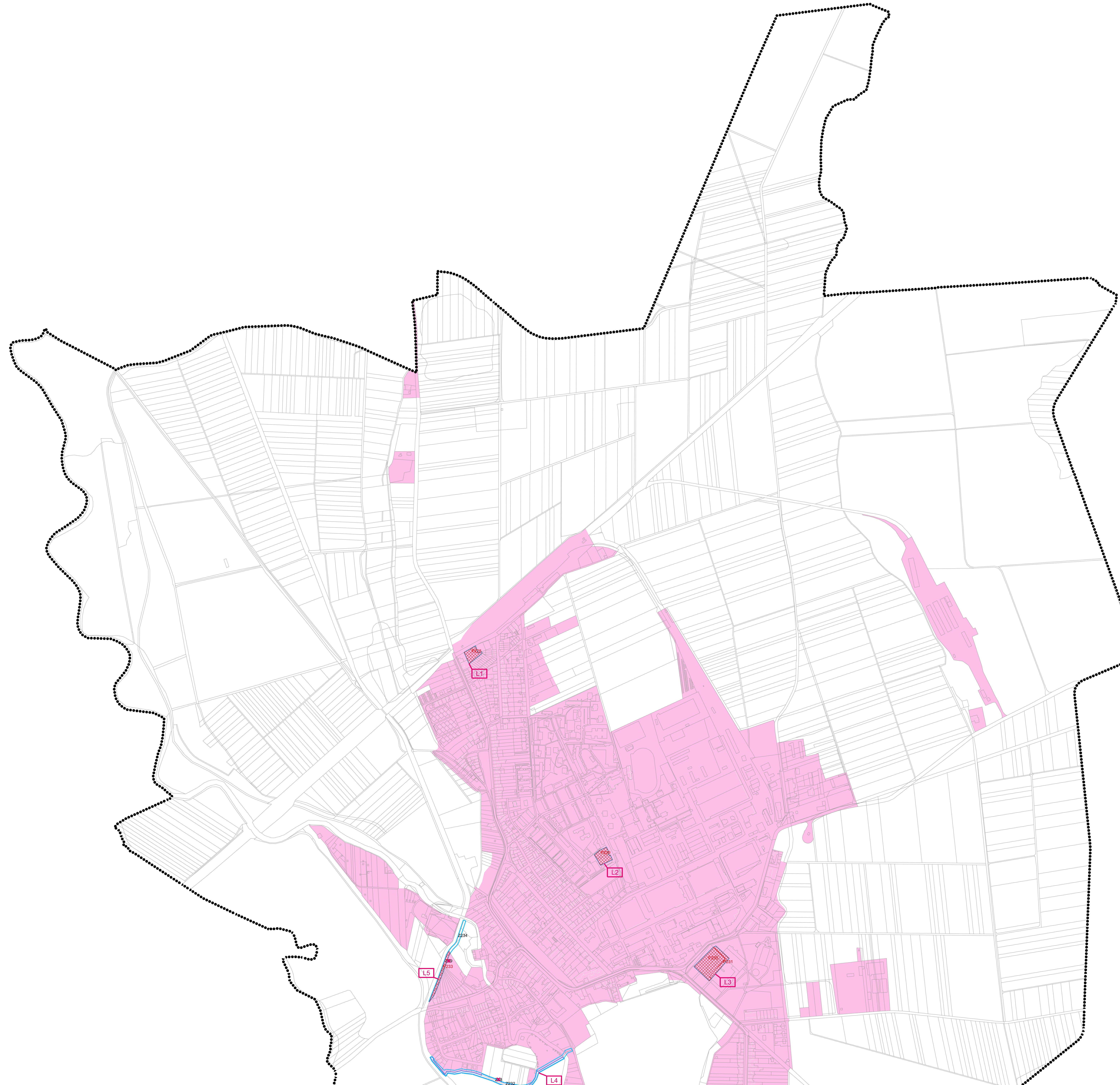


ZMĚNA Č.6 ÚZEMNÍHO PLÁNU CHROPYNĚ



- L1 označení lokalit změny
- lokality Změny

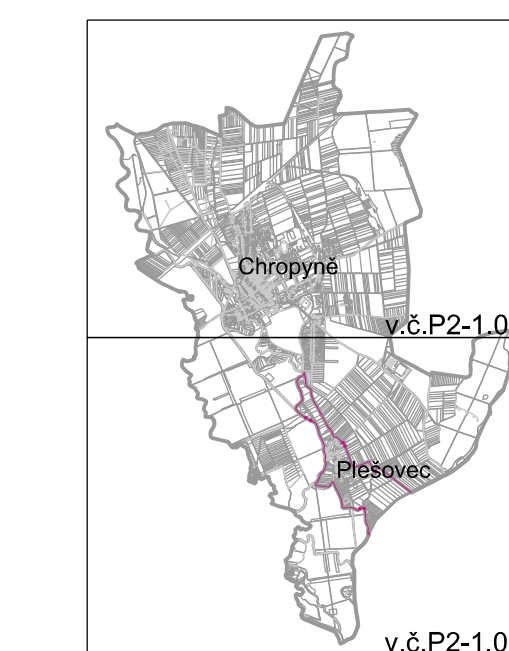
podoba měněných prvků lokalit Změny v účinném ÚP

LEGENDA

- řešené území
- parcelní kresba
- vnější kresba parcel
- zastavěné území k 3.5.2022
- návrhové plochy - zastavělné plochy
- plochy přestavby
- Z* označení zastavělné plochy
- P* označení plochy přestavby

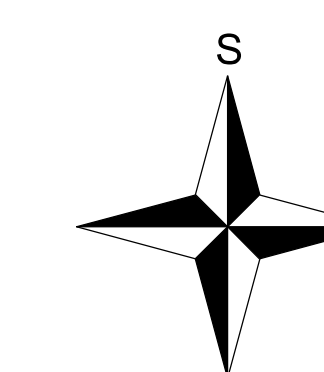
lokalita změny	popis změny
L1	nově se vymezuje plocha přestavby P228
L2	nově se vymezuje plocha přestavby P229
L3	nově se vymezují plochy přestavby P230, P231
L4	ruší se zastavělná plocha Z58; nově se dle metodiky vymezuje zastavělná plocha Z232
L5	ruší se zastavělná plocha Z59; nově se dle metodiky vymezuje zastavělná plocha Z234 a plocha přestavby P233

SCHÉMA KLADU VÝKRESU



Změna č.6 se nedotýká výkresu č. P2-1.01, proto není dokladován.

ZÁZNAM O ÚČINNOSTI		Otisk úředního razítka:
Vydávající správní orgán:	Zastupitelstvo města Chropyně	
Datum nabytí účinnosti změny č.6 územního plánu:	13.04.2023	
Podávatel:	Městský úřad Kroměříž	
Jméno a příjmení:	Ing. Pavla Lávrová	
Funkce oprávněné úřední osoby pořizovatele:	referent stavebního úřadu	
Podpis:		



v.č.P2-1.02
Příloha č.2

OBECNOST:	MĚSTO CHROPYNĚ	POŘIZOVATEL:	MĚSTSKÝ ÚŘAD KROMĚŘÍŽ	AKTÉ KONSTRUKČNÍ ÚSTAV PROJEKT S. R. O.			
ZÁKAZOVÉ ČÍSLO:	P-232	ODPOVĚDNÝ PROJEKTANT:	ING. ARCH. MILAN KROULMAN				
ZMĚNA Č.6 ÚZEMNÍHO PLÁNU CHROPYNĚ							
OBSAH:	VÝKRES ZÁKLADNÍHO ČLENĚNÍ ÚZEMÍ	MĚRITVO:	1:5 000	ČÍSLO DOKUM.:	12/2022	V.Č.:	P2-1