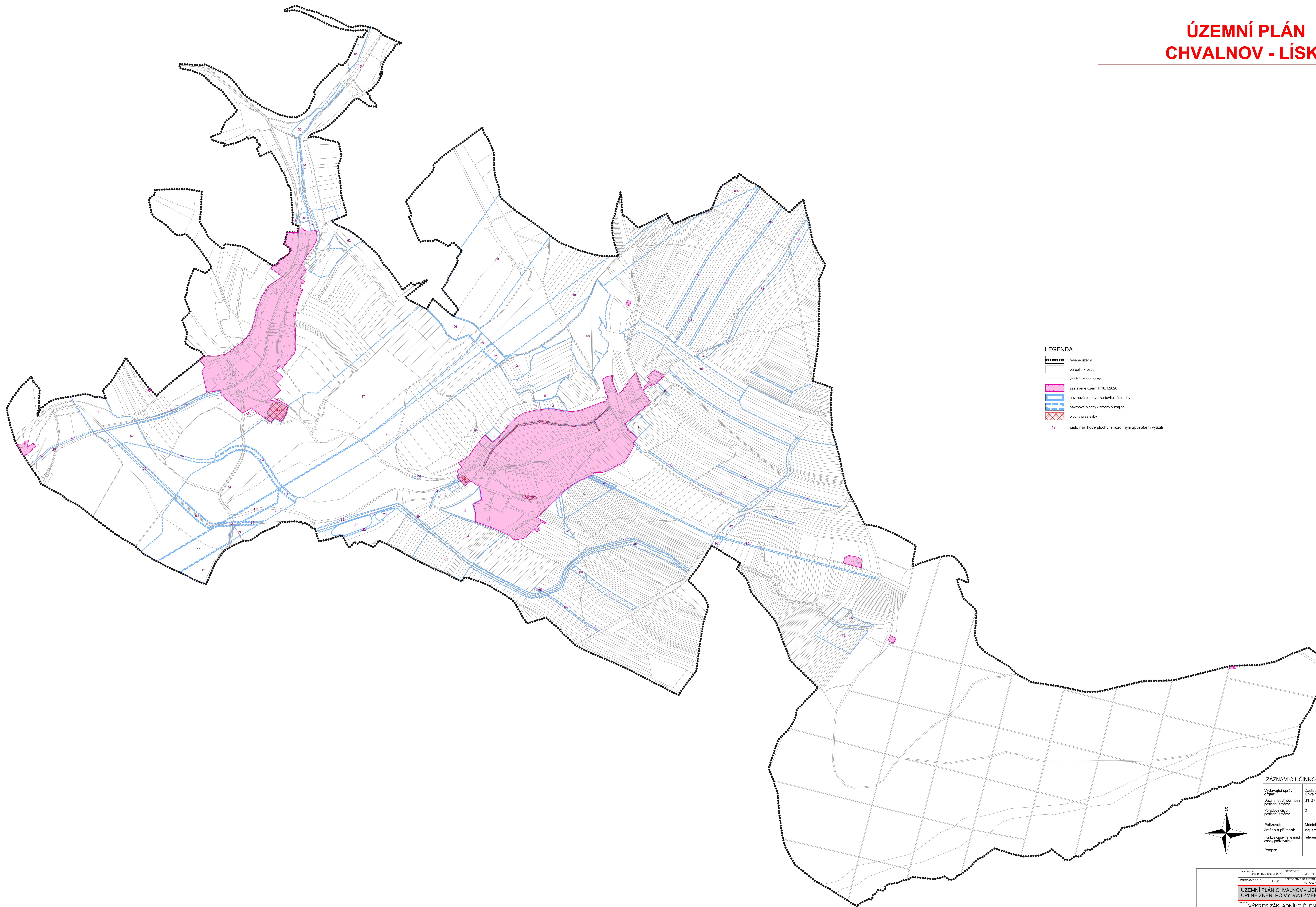







ÚZEMNÍ PLÁN CHVALNOV - LÍSKY




LEGENDA

-  řešené území
-  parcelní kresba
-  vnitřní kresba parcel
-  zastavěné území k 16.1.2020
-  návrhové plochy - zastavěné plochy
-  návrhové plochy - změny v krajině
-  plochy přístavby
-  12 číslo návrhové plochy s rozdílným způsobem využití



ZÁZNAM O ÚČINNOSTI		Ověřeno úředním razítkem:
Vydávající správní orgán:	Zastupitelstvo obce Chvalnov - Lísky	
Datum nabytí účinnosti pořízení změny:	31.07.2021	
Podpisové číslo pořízení změny:	2	
Použivatel:	Městský úřad Kroměříž	
Jméno a příjmení:	Ing. arch. Pavel Májstřík	
Funkce oprávněné osoby pořizovatele:	referent stavebního úřadu	
Podpis:		

OBECNOST: ÚZEMNÍ PLÁN CHVALNOV - LÍSKY	PRŮBĚŽNĚ: MĚSTSKÝ ÚŘAD KROMĚŘÍŽ	
OPRAVA: ÚZEMNÍ PLÁN CHVALNOV - LÍSKY	OPRAVA: ÚZEMNÍ PLÁN CHVALNOV - LÍSKY	
ÚZEMNÍ PLÁN CHVALNOV - LÍSKY ÚPLNÉ ZNĚNÍ PO VYDÁNÍ ZMĚNY č.2		
OBRAZ: VÝKRES ZÁKLADNÍHO ČLENĚNÍ ÚZEMÍ	MĚŘITEL: 1:1000	STAVBA: 30221
		VL. ČÍSLO: P2-1

Příloha č.2

MĚSTSKÝ ÚŘAD KROMĚŘÍŽ
Městský úřad Kroměříž
Městský úřad Kroměříž
Městský úřad Kroměříž