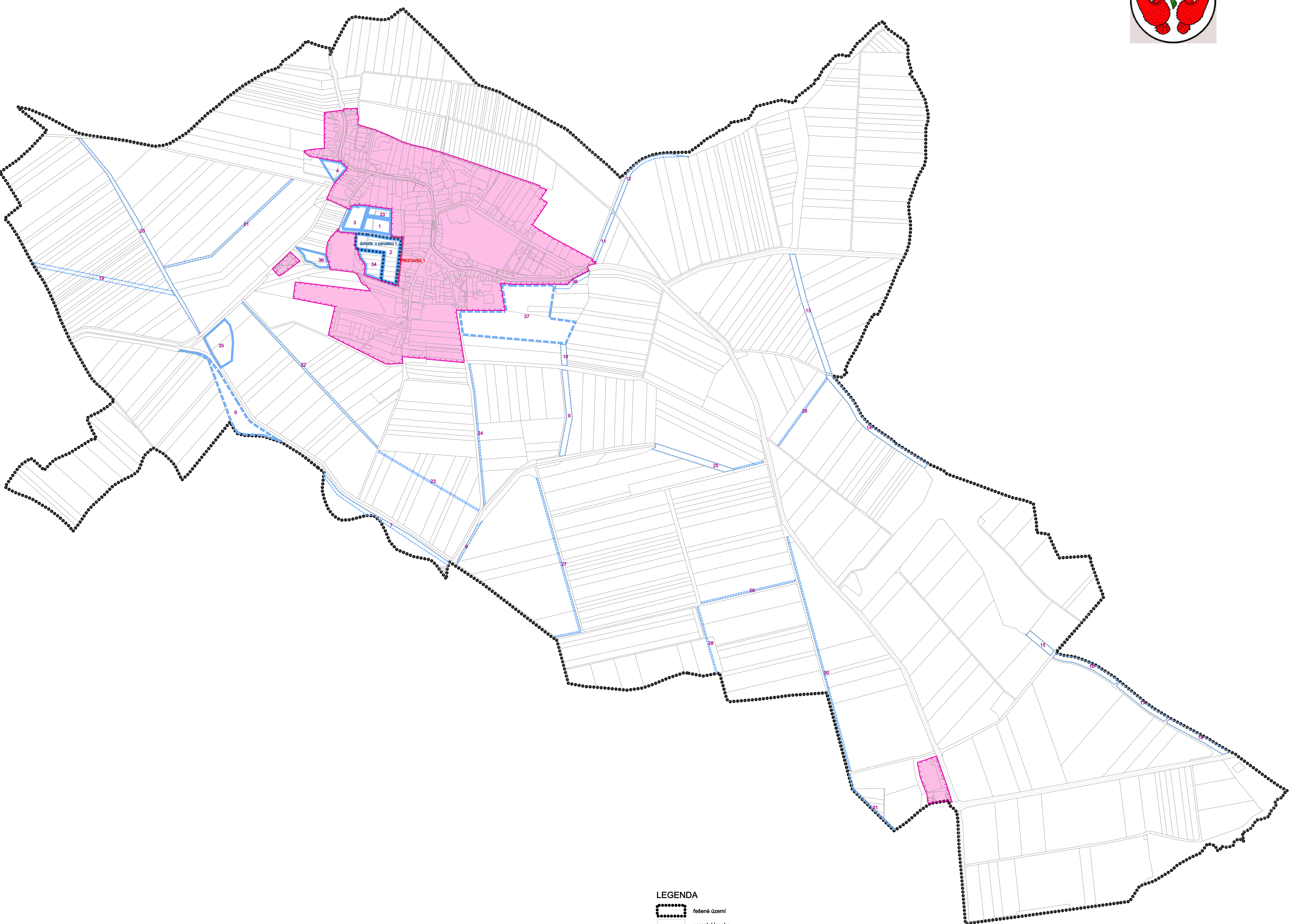




ÚZEMNÍ PLÁN DŘÍNŮV



- LEGENDA**
- řešené území
 - parcelní kresba
 - vnitřní kresba parcel
 - zastavěné území k 31.8.2015
 - návrhové plochy - zastavitelné plochy
 - návrhové plochy - ostatní
 - plochy přestavby
 - plochy pro zpracování dohody o parcelaci
 - číslo návrhové plochy s rozdílným způsobem využití

ZÁZNAM O ÚČINNOSTI		Otsk úředního razítka:
Vydávající správní orgán:	Zastupitelstvo obce Dřínov	
Datum nabytí účinnosti územního plánu:	29.03.2017	
Pořizovatel:	Městský úřad Kroměříž	
Jméno a příjmení:	Ing.arch. Pavel Masešník	
Funkce oprávněné úřední osoby pořizovatele:	referent stavebního úřadu	
Podpis:		



OBEDNATEL:	OBEC DŘÍNŮV	POŘIZOVATEL:	MĚSTSKÝ ÚŘAD KROMĚŘÍŽ		Příloha č.2
ZAKÁZKOVÉ ČÍSLO:	K 3-15	ODPOVĚDNÝ PROJEKTANT:	ING. ARCH. MILAN KROUMAN		KROMĚŘÍŽ KOLÁŘOVA 63 688 01 DŘÍNŮV
ÚZEMNÍ PLÁN DŘÍNŮV			ÚZEMNÍ PLÁN		
OBSAH VÝKRES ZÁKLADNÍHO ČLENĚNÍ ÚZEMÍ			MĚŘÍTKO:	1 : 5 000	DATUM:
				11/2016	VČ: 1/1