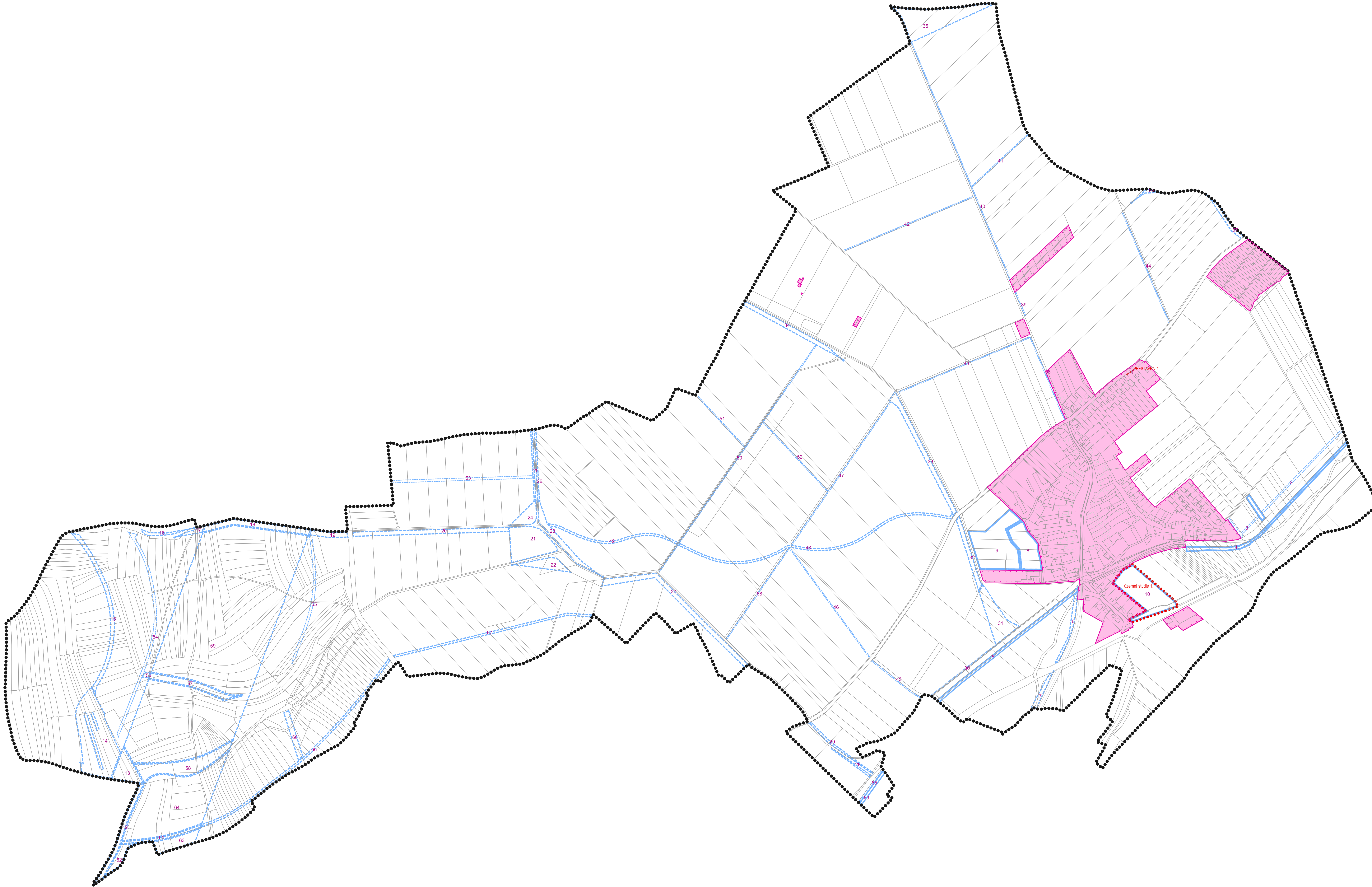



ÚZEMNÍ PLÁN JAROHŇEVICE



LEGENDA

-  řešené území
-  parcelní kresba
-  vnitřní kresba parcel
-  zastavěné území k 22.5.2017
-  návrhové plochy - zastavitelné plochy
-  návrhové plochy - změny v krajíně
-  plochy přestavby
-  plochy pro ověření územní studie
-  číslo návrhové plochy s rozdílným způsobem využití




ZÁZNAM O ÚČINNOSTI		Otisk úředního razítka:
Vydávající správní orgán:	Zastupitelstvo obce Jarohněvice	
Datum nabytí účinnosti územního plánu:	04.10.2018	
Pořizovatel: Jméno a příjmení:	Městský úřad Kroměříž Ing. Jaroslav Frühbauer	
Funkce oprávněné úřední osoby pořizovatele:	referent stavebního úřadu	
Podpis:		

POŘIZOVATEL	MĚSTSKÝ ÚŘAD KROMĚŘÍŽ, ODDĚLENÍ ÚZEMNÍHO PLÁNOVÁNÍ A STÁTNÍ PAMÁTKOVÉ PÉČE
OBJEDNATEL	OBEC JAROHŇEVICE
ODPOVĚDNÝ PROJEKTANT	ING.ARCH.PETR MALÝ
DATUM	ZÁŘÍ 2018
MĚŘÍTKO	1:5 000

ÚZEMNÍ PLÁN JAROHŇEVICE		ÚZEMNÍ PLÁN	
VÝKRES ZÁKLADNÍHO ČLENĚNÍ ÚZEMÍ	ČÍSLO VÝKRESU	ČÁST	
	1.1	I	

Příloha č.2



AUTORIZOVANÝ ARCHITEKT
ING.ARCH.PETR MALÝ
ČÍSLO AUTORIZACE ČKA: 1660