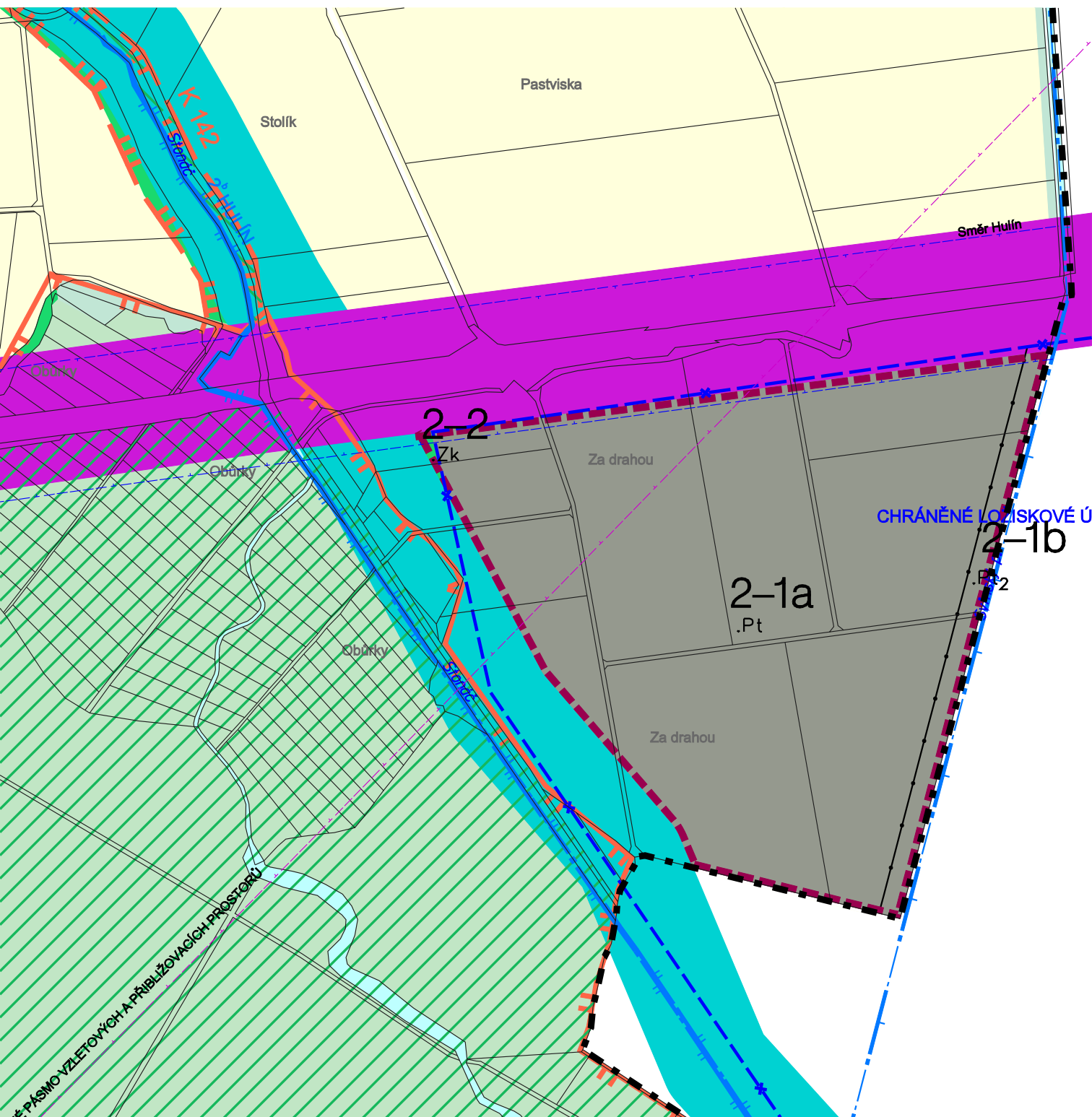








# ÚZEMNÍ PLÁN MĚSTA KROMĚŘÍŽE - ZMĚNA č.2 - NÁVRH



Plochy a koridory nadmístního významu dle ZÚR		ZMĚNA návrh	
	Plocha pro modernizaci železniční trati		Vymezení území Změny č.2
	Ochranný val		Plochy těžby
			Plochy krajinné zeleně
			Rozhraní rozdílného charakteru funkční plochy

<i>vedoucí projektant:</i> Ing.arch. Dr. Kopáček	<i>pořizovatel:</i> MĚÚ KROMĚŘÍŽ
<i>zodpovědný projektant:</i> Ing.arch. Dr. Kopáček	<i>zpracovatel:</i> Ateliér KO&SA Svahová 32 623 00 Brno
<i>vypracoval:</i> Ing.arch. Dr. Kopáček, Ing. R. Košťál	<i>stupeň ÚPD:</i> návrh ÚP
<i>název dokumentace:</i> ÚZEMNÍ PLÁN MĚSTA KROMĚŘÍŽE - ZMĚNA 2	<i>ZČ:</i> K200703
<i>název výkresu:</i> <b>KOMPLEXNÍ URBANISTICKÝ NÁVRH - HLAVNÍ VÝKRES</b>	<i>datum:</i> 6/2009
	M 1 : 5 000 <b>01</b>