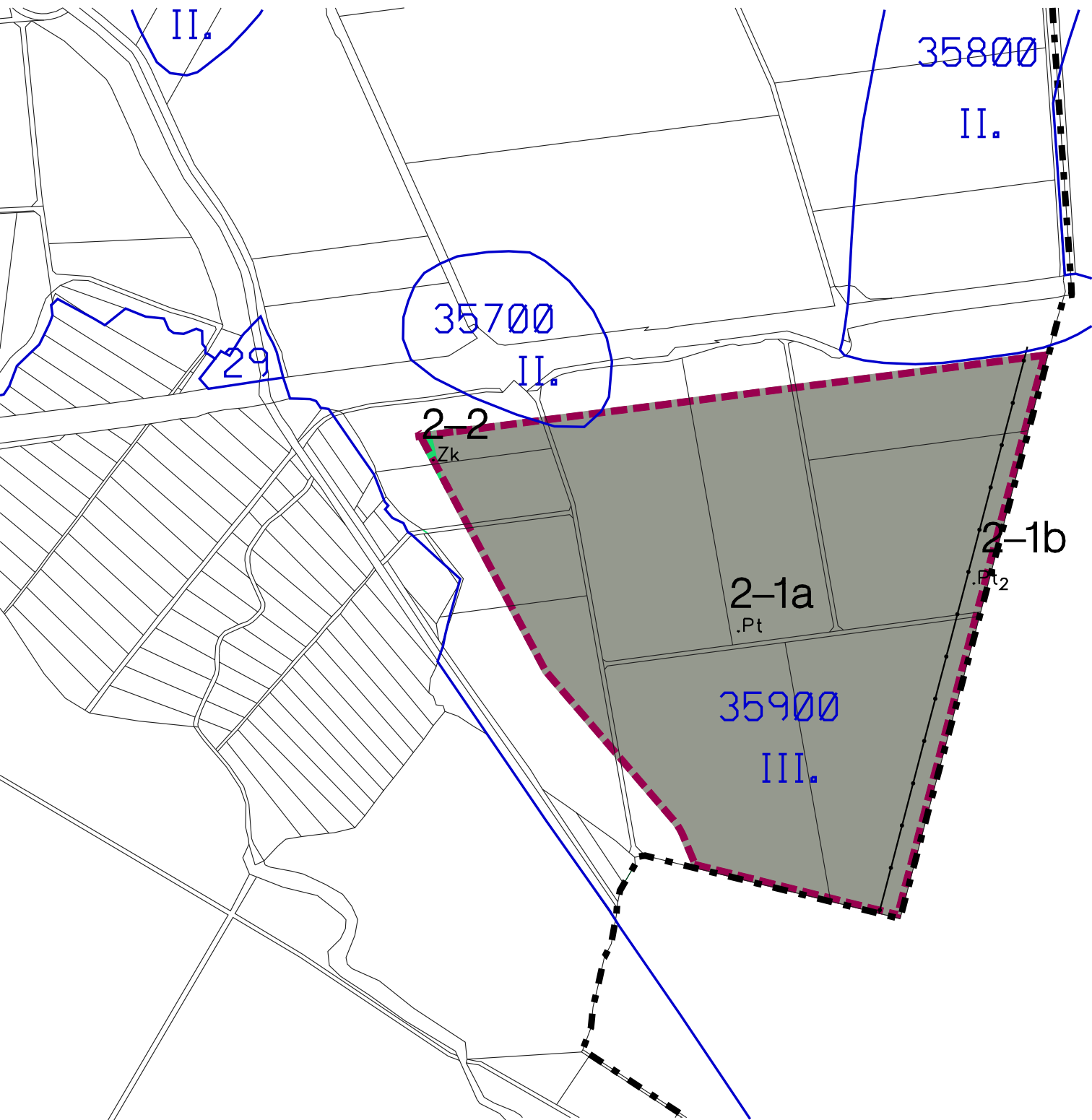










ÚZEMNÍ PLÁN MĚSTA KROMĚŘÍŽE - ZMĚNA č.2 - NÁVRH



ZMĚNA návrh			
	Hranice bonitované půdně ekologické jednotky (BPEJ)	 2-1	Označení návrhované změny
	Kód BPEJ, třída ochrany	 .Pt	Plochy těžby
	Hranice řešeného území - obec Kroměříž	 .Zk	Plochy krajinné zeleně
	Vymezení území Změny č.2		Rozhraní rozdílného charakteru funkční plochy

<i>vedoucí projektant:</i> Ing.arch. Dr. Kopáček	<i>pořizovatel:</i> MěÚ KROMĚŘÍŽ
<i>zodpovědný projektant:</i> Ing.arch. Dr. Kopáček	<i>zpracovatel:</i> Ateliér KO&SA Svahová 32 623 00 Brno
<i>vypracoval:</i> Ing.arch. Dr. Kopáček, Ing. R. Košťál	<i>stupeň ÚPD:</i> návrh ÚP
<i>název dokumentace:</i> ÚZEMNÍ PLÁN MĚSTA KROMĚŘÍŽE - ZMĚNA 2	<i>ZČ:</i> K200703
<i>název výkresu:</i> ZÁBOR ZEMĚDĚLSKÉ A LESNÍ PŮDY	<i>datum:</i> 6/2009
M 1 : 5 000	08