

**GRAFICKÁ ČÁST ZMĚNY Č. 6A  
ÚZEMNÍHO PLÁNU MĚSTA KROMĚŘÍŽE**

ING. ARCH. GABRIEL KOPÁČIK, KEŘOVÁ 23, 641 00 BRNO / R. 2013



# GRAFICKÁ ČÁST ZMĚNY Č. 6A ÚZEMNÍHO PLÁNU MĚSTA KROMĚŘÍŽE

územně plánovací dokumentace - změna Územního plánu Kroměříže - ve smyslu zákona  
č. 183/2006 Sb. a vyhlášky č. 500/2006 Sb., ve znění pozdějších předpisů

## Objednatel:

Město Kroměříž, Velké náměstí č. 115/1, 767 58 Kroměříž,  
zastoupené starostkou města Mgr. Danielou Hebnarovou

## Pořizovatel:

Městský úřad Kroměříž, stavební úřad,  
oddělení územního plánování a státní památkové péče,  
Velké náměstí č. 115/1, 767 58 Kroměříž,

## Zhotovitel:

Ateliér KO&SA, sdružení,  
Křídlovická 23  
603 00 Brno;  
zastoupený doc. Ing. arch. Gabrielem Kopáčkem, Dr.  
Keřová 23, 641 00 Brno,

Datum zhotovení dokumentace: srpen 2012 - návrh 1  
únor 2013 - návrh 2  
červen 2013 - návrh 3  
prosinec 2013 - vydaný čístopis

Podpis a razítko zodpovědného projektanta:



## Záznam o účinnosti:

Vydávající správní orgán: Zastupitelstvo města Kroměříže

Datum nabytí účinnosti: 6. 12. 2013

Oprávněná úřední osoba pořizovatele: Ing. arch. Pavel Máselník

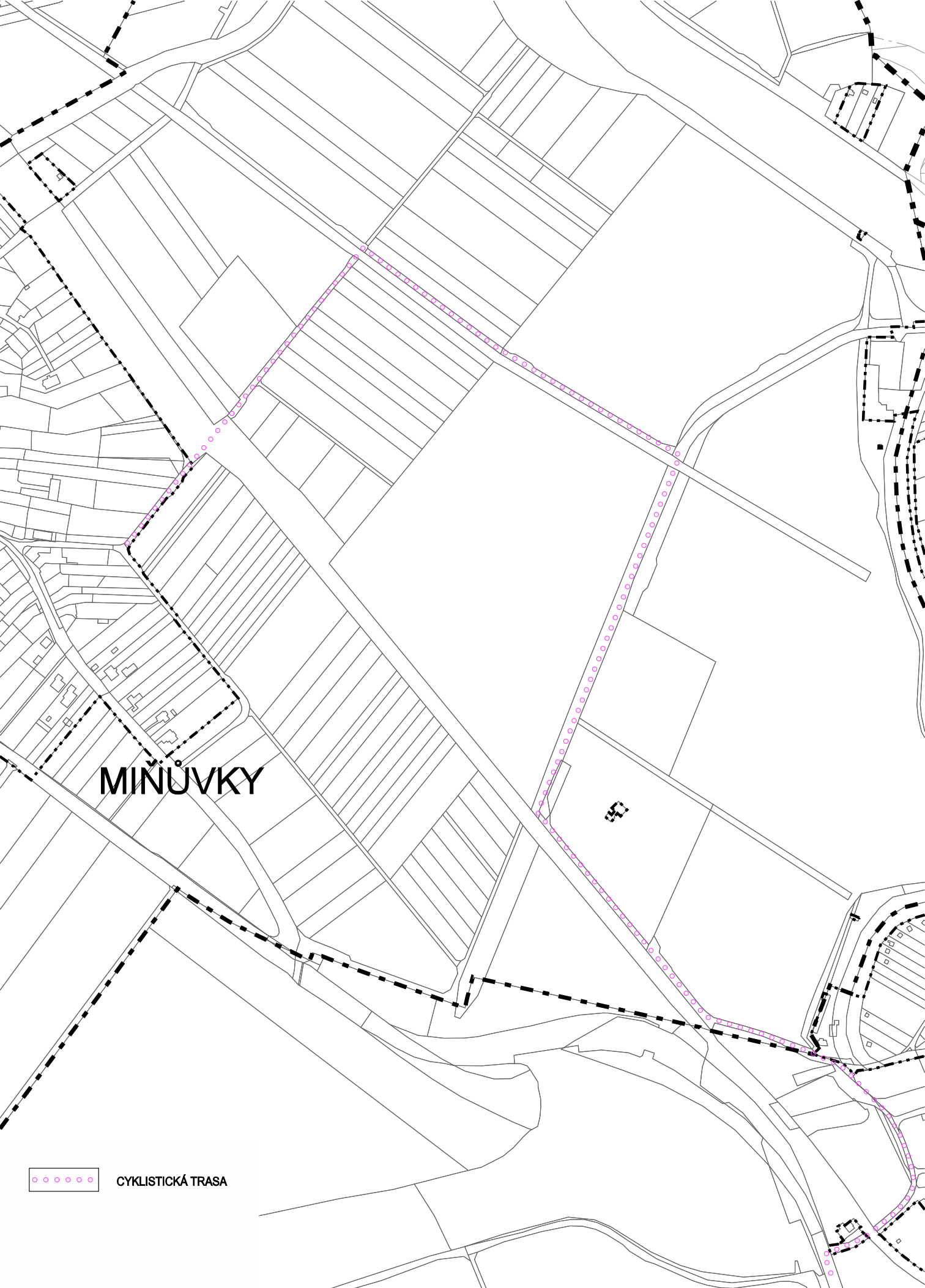
funkce: referent stavebního úřadu

podpis: 

otisk úředního razítka:

**MĚSTSKÝ ÚŘAD  
KROMĚŘÍŽ**  
stavební úřad

-83-  
odd. územního plánování a státní památkové péče

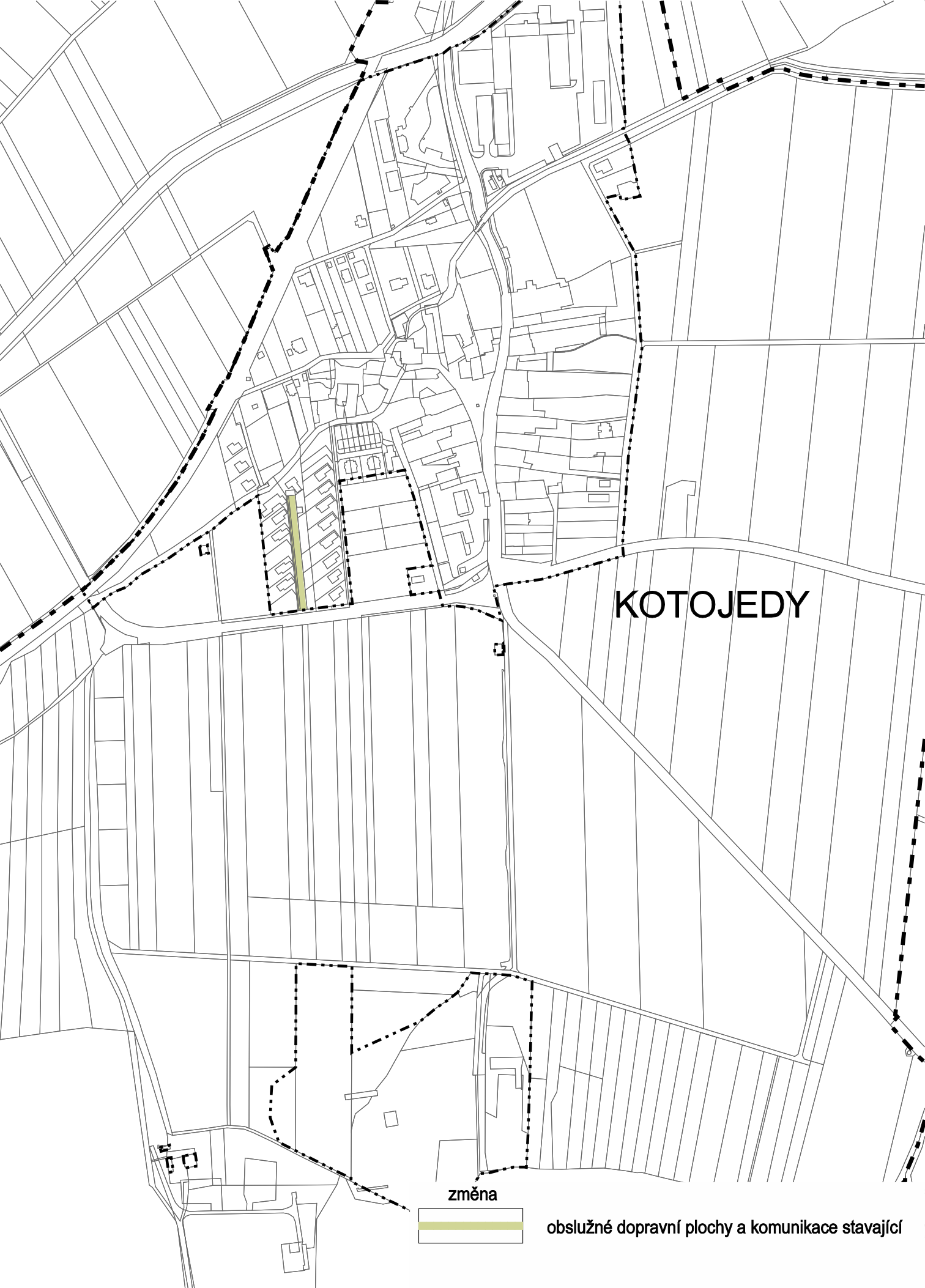


MIŇŮVKY

○ ○ ○ ○ ○ ○ CYKLISTICKÁ TRASA

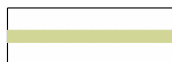






KOTOJEDY

změna



obslužné dopravní plochy a komunikace stavající