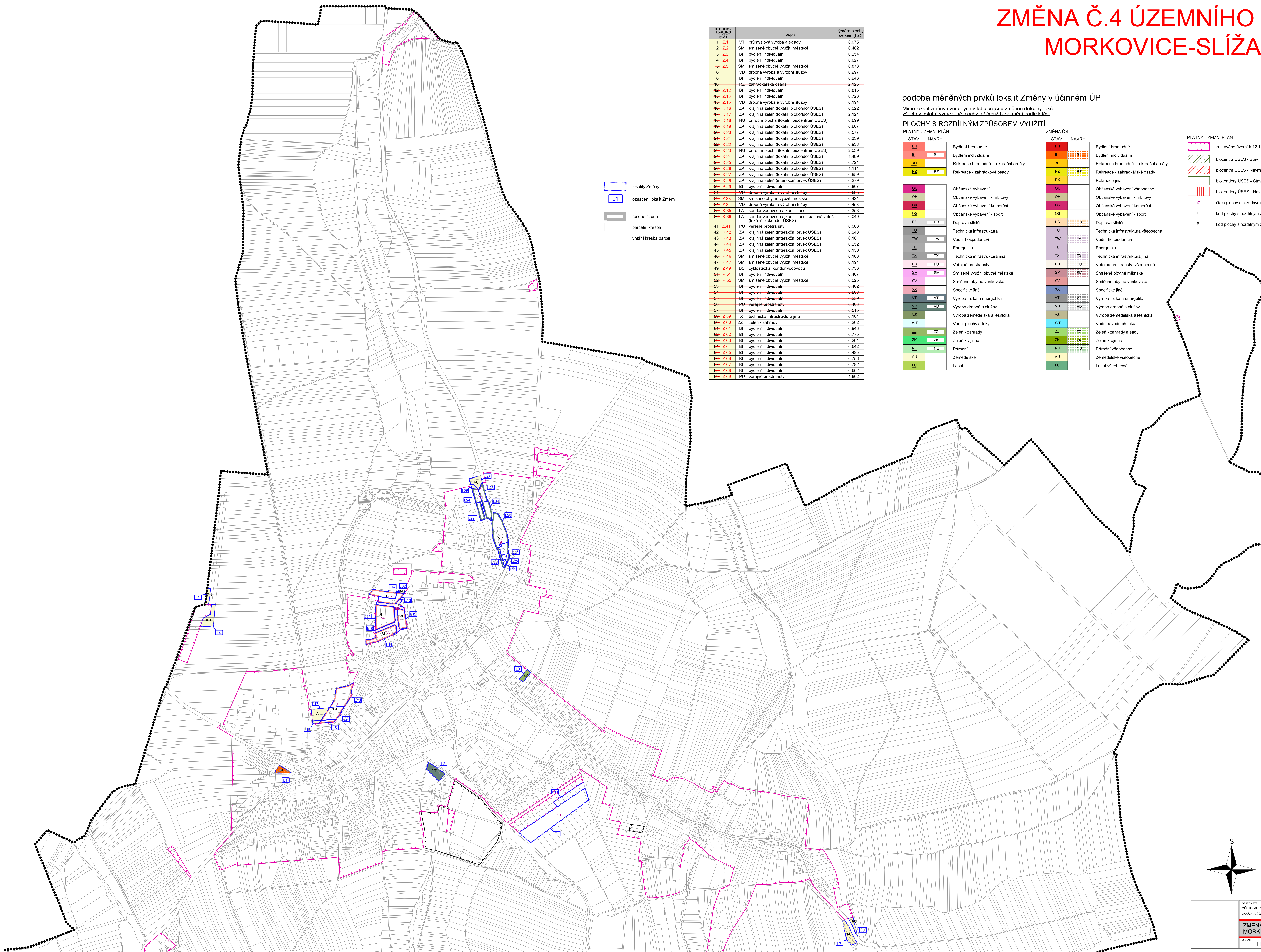


ZMĚNA Č.4 ÚZEMNÍHO PLÁNU MORKOVICE-SLÍŽANY



číslo plochy a způsobem využití	popis	výměra plochy celkem (ha)
1- Z.1	VT průmyslová výroba a sklady	6,075
2- Z.2	SM smíšené obytné využití městské	0,482
3- Z.3	BI bydlení individuální	0,254
4- Z.4	BI bydlení individuální	0,627
5- Z.5	SM smíšené obytné využití městské	0,378
6- VD	drobná výroba a výrobní služby	0,997
8- BI	bydlení individuální	0,943
10- RZ	zahrádkářská osada	2,126
12- Z.12	BI bydlení individuální	0,516
13- Z.13	BI bydlení individuální	0,728
15- Z.15	VD drobná výroba a výrobní služby	0,194
16- K.16	ZK krajinná zelen' (lokální biokoridor ÚSES)	0,022
17- K.17	ZK krajinná zelen' (lokální biokoridor ÚSES)	2,124
18- K.18	NU přírodní plocha (lokální biocentrum ÚSES)	0,099
19- K.19	ZK krajinná zelen' (lokální biokoridor ÚSES)	0,667
20- K.20	ZK krajinná zelen' (lokální biokoridor ÚSES)	0,577
21- K.21	ZK krajinná zelen' (lokální biokoridor ÚSES)	0,339
22- K.22	ZK krajinná zelen' (lokální biokoridor ÚSES)	0,338
23- K.23	NU přírodní plocha (lokální biocentrum ÚSES)	2,039
24- K.24	ZK krajinná zelen' (lokální biokoridor ÚSES)	1,489
25- K.25	ZK krajinná zelen' (lokální biokoridor ÚSES)	0,721
26- K.26	ZK krajinná zelen' (lokální biokoridor ÚSES)	1,114
27- K.27	ZK krajinná zelen' (lokální biokoridor ÚSES)	0,859
28- K.28	ZK krajinná zelen' (interakční prvek ÚSES)	0,279
29- P.29	BI bydlení individuální	0,867
31- VD	drobná výroba a výrobní služby	0,666
33- Z.33	SM smíšené obytné využití městské	0,421
34- Z.34	VD drobná výroba a výrobní služby	0,453
35- K.35	TW koridor vodovodu a kanalizace	0,358
36- K.36	TW koridor vodovodu a kanalizace, krajinná zelen' (lokální biokoridor ÚSES)	0,040
41- Z.41	PU veřejné prostranství	0,068
42- K.42	ZK krajinná zelen' (interakční prvek ÚSES)	0,248
43- K.43	ZK krajinná zelen' (interakční prvek ÚSES)	0,181
44- K.44	ZK krajinná zelen' (interakční prvek ÚSES)	0,252
45- K.45	ZK krajinná zelen' (interakční prvek ÚSES)	0,150
46- P.46	SM smíšené obytné využití městské	0,108
47- P.47	SM smíšené obytné využití městské	0,194
48- Z.48	DS cyklistická, koridor vodovodu	0,736
51- P.51	BI bydlení individuální	0,407
52- P.52	SM smíšené obytné využití městské	0,025
53- BI	bydlení individuální	0,409
54- BI	bydlení individuální	0,666
55- BI	bydlení individuální	0,259
56- PU	veřejné prostranství	0,409
57- BI	bydlení individuální	0,515
59- Z.59	TX technická infrastruktura jiná	0,101
60- Z.60	ZZ zelen' - zahrady	0,262
61- Z.61	BI bydlení individuální	0,948
62- Z.62	BI bydlení individuální	0,775
63- Z.63	BI bydlení individuální	0,281
64- Z.64	BI bydlení individuální	0,642
65- Z.65	BI bydlení individuální	0,485
66- Z.66	BI bydlení individuální	0,756
67- Z.67	BI bydlení individuální	0,782
68- Z.68	BI bydlení individuální	0,682
69- Z.69	PU veřejné prostranství	1,002

- lokality Změny
- označení lokalit Změny
- řešené území
- parcelní kresba
- vnitřní kresba parcel

podoba měněných prvků lokalit Změny v účinném ÚP

Mimo lokalit změny uvedených v tabulce jsou změnou dotčeny také všechny ostatní vymezené plochy, přičemž ty se mění podle klíče:

PLOCHY S ROZDÍLNÝM ZPŮSOBEM VYUŽITÍ

PLATNÝ ÚZEMNÍ PLÁN

STAV	NÁVRH	Bydlení hromadné
BI	BI	Bydlení hromadné
BI	BI	Bydlení individuální
RH	RH	Rekreace hromadná - rekreační areály
RZ	RZ	Rekreace - zahradkářské osady
RZ	RZ	Rekreace - zahradkové osady
OU	OU	Občanské vybavení
OH	OH	Občanské vybavení - hřbitovy
OK	OK	Občanské vybavení komerční
OS	OS	Občanské vybavení - sport
DS	DS	Doprava silniční
TU	TU	Technická infrastruktura
TW	TW	Vodní hospodářství
IE	IE	Energetika
IX	IX	Technická infrastruktura jiná
PU	PU	Veřejná prostranství
SM	SM	Smíšené využití obytné městské
SV	SV	Smíšené obytné venkovské
XX	XX	Specifické jiné
VI	VI	Výroba těžká a energetika
VD	VD	Výroba drobná a služby
VZ	VZ	Výroba zemědělská a lesnická
WT	WT	Vodní plochy a toky
ZZ	ZZ	Zelen' - zahrady
ZK	ZK	Zelen' krajinná
NU	NU	Přírodní
AU	AU	Zemědělské
LU	LU	Lesní

ZMĚNA Č.4

STAV	NÁVRH	Bydlení hromadné
BI	BI	Bydlení hromadné
RH	RH	Rekreace hromadná - rekreační areály
RZ	RZ	Rekreace - zahradkářské osady
RZ	RZ	Rekreace - zahradkové osady
OU	OU	Občanské vybavení všeobecné
OH	OH	Občanské vybavení - hřbitovy
OK	OK	Občanské vybavení komerční
OS	OS	Občanské vybavení - sport
DS	DS	Doprava silniční
TU	TU	Technická infrastruktura všeobecná
TW	TW	Vodní hospodářství
TE	TE	Energetika
TX	TX	Technická infrastruktura jiná
PU	PU	Veřejná prostranství všeobecná
SM	SM	Smíšené obytné městské
SV	SV	Smíšené obytné venkovské
XX	XX	Specifické jiné
VI	VI	Výroba těžká a energetika
VD	VD	Výroba drobná a služby
VZ	VZ	Výroba zemědělská a lesnická
WT	WT	Vodní a vodních toků
ZZ	ZZ	Zelen' - zahrady a sady
ZK	ZK	Zelen' krajinná
NU	NU	Přírodní všeobecné
AU	AU	Zemědělské všeobecné
LU	LU	Lesní všeobecné

PLATNÝ ÚZEMNÍ PLÁN

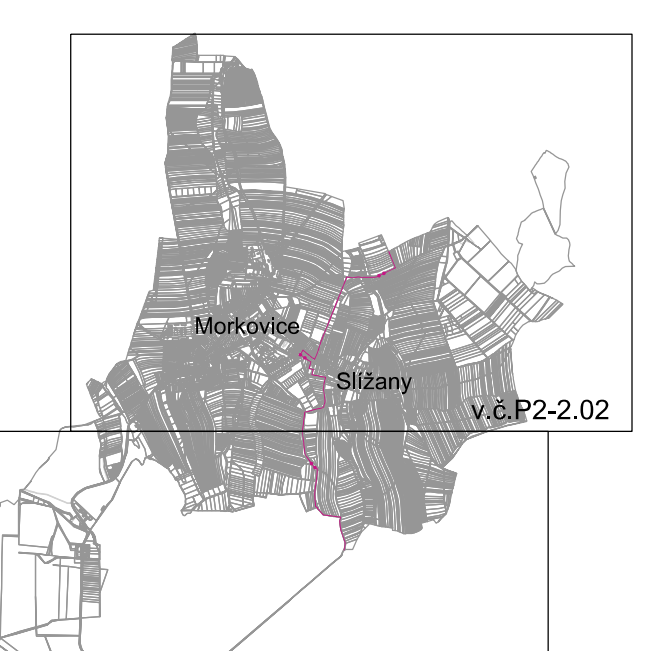
- zastavěné území k 12.1.2023
- biocentra ÚSES - Stav
- biocentra ÚSES - Návrh
- biokoridory ÚSES - Stav
- biokoridory ÚSES - Návrh
- části plochy s rozdílným způsobem využití - Stav
- BI kód plochy s rozdílným způsobem využití - Návrh

ZMĚNA Č.4

- zastavěné území k 16.01.2024
- Z* zastavěná plocha
- P* plocha přestavby
- K* plocha změny v krajíně
- nadregionální biokoridor - Stav
- lokální biocentrum - Stav
- lokální biocentrum - Návrh
- lokální biokoridor - Stav
- lokální biokoridor - Návrh


lokality	popis změny
L1	stav BI se mění na návrh SM P.70
L2	stav VD se mění na návrh BI P.71
L3	stav ZZ se mění na návrh BI P.72
L4	stav AU se mění na návrh TX Z.73
L5	stav AU se mění na návrh DS Z.74
L6	část návrhu BI 6.8 se mění na stav PU, nově vymezené zastavěné území
L7	stav AU se mění na návrh ZZ Z.76
L8	stav AU se mění na návrh ZZ Z.77
L9	část návrhu BI 6.8 se mění na stav BI, nově vymezené zastavěné území
L10	návrh PU 6.56 se mění na stav PU, nově vymezené zastavěné území
L11	návrh BI 6.53 se mění na stav BI, nově vymezené zastavěné území
L12	návrh BI 6.55 se mění na stav BI, nově vymezené zastavěné území
L13	část návrhu BI 6.57 se mění na stav BI, nově vymezené zastavěné území
L14	část návrhu BI 6.57 se mění na návrh BI Z.78
L15	část návrhu BI 6.54 se mění na stav BI, nově vymezené zastavěné území
L16	část návrhu BI 6.8 se mění na návrh BI Z.79
L17	stav AU se mění na stav ZZ, nově vymezené zastavěné území
L18	stav AU se mění na stav PU, nově vymezené zastavěné území
L19	část návrhu VD 6.6 se mění na stav VD, nově vymezené zastavěné území
L20	část návrhu VD 6.6 se mění na stav OU, nově vymezené zastavěné území
L21	část návrhu VD 6.6 se mění na stav OU, nově vymezené zastavěné území
L22	část návrhu VD 6.6 se mění na stav PU, nově vymezené zastavěné území
L23	část návrhu VD 6.6 se mění na návrh VD P.75
L24	část návrhu VD 6.31 se mění na stav VD, nově vymezené zastavěné území
L25	stav AU se mění na stav VD, nově vymezené zastavěné území
L26	část návrhu VD 6.31 se mění na stav RK, nově vymezené zastavěné území
L27	stav AU se mění na stav RK, nově vymezené zastavěné území
L28	část návrhu VD 6.31 se mění na návrh VD P.73
L29	část návrhu VD 6.31 se mění na návrh VD P.80
L30	část návrhu VD 6.10 se mění na stav RZ, nově vymezené zastavěné území
L31	část návrhu RZ 6.10 se mění na návrh RZ Z.81
změna datumu vymezení zastavěného území v celém řešeném území	

SCHEMA KLADU VÝKRESŮ



v.č.P2-2.01
Změna č.4 se nedotýká výkresu č. P2-2.01, proto není dokladován.

ZÁZNAM O ÚČINNOSTI		Ověřil úředním razítkem:
Vydávající správní orgán:	Zastupitelstvo města Morkovice-Slížany	
Datum nabytí účinnosti změny č.4 územního plánu:	16.10.2024	
Pořizovatel:	Městský úřad Kroměříž	
Jméno a příjmení:	Ing. Pavla Lábnová	
Funkce oprávněná úřední osobou pořizovatele:	referent oddělení územního plánování	
Podpis:		



v.č.P2-2.02

OBEDNATEL: MĚSTO MORKOVICE-SLÍŽANY	PORÝZOVATEL: MĚSTSKÝ ÚŘAD KROMĚŘÍŽ	
ZNAKOVÉ ČÍSLO: P.6-24	OBEDNATELŮV ING. ALOIS MILAN KROUMERZ	
ZMĚNA Č.4 ÚZEMNÍHO PLÁNU MORKOVICE-SLÍŽANY		
OBRAZ: HLAVNÍ VÝKRES	MĚRNO: 1:1 500	DATUM: 09/2024 VČ: P2-2