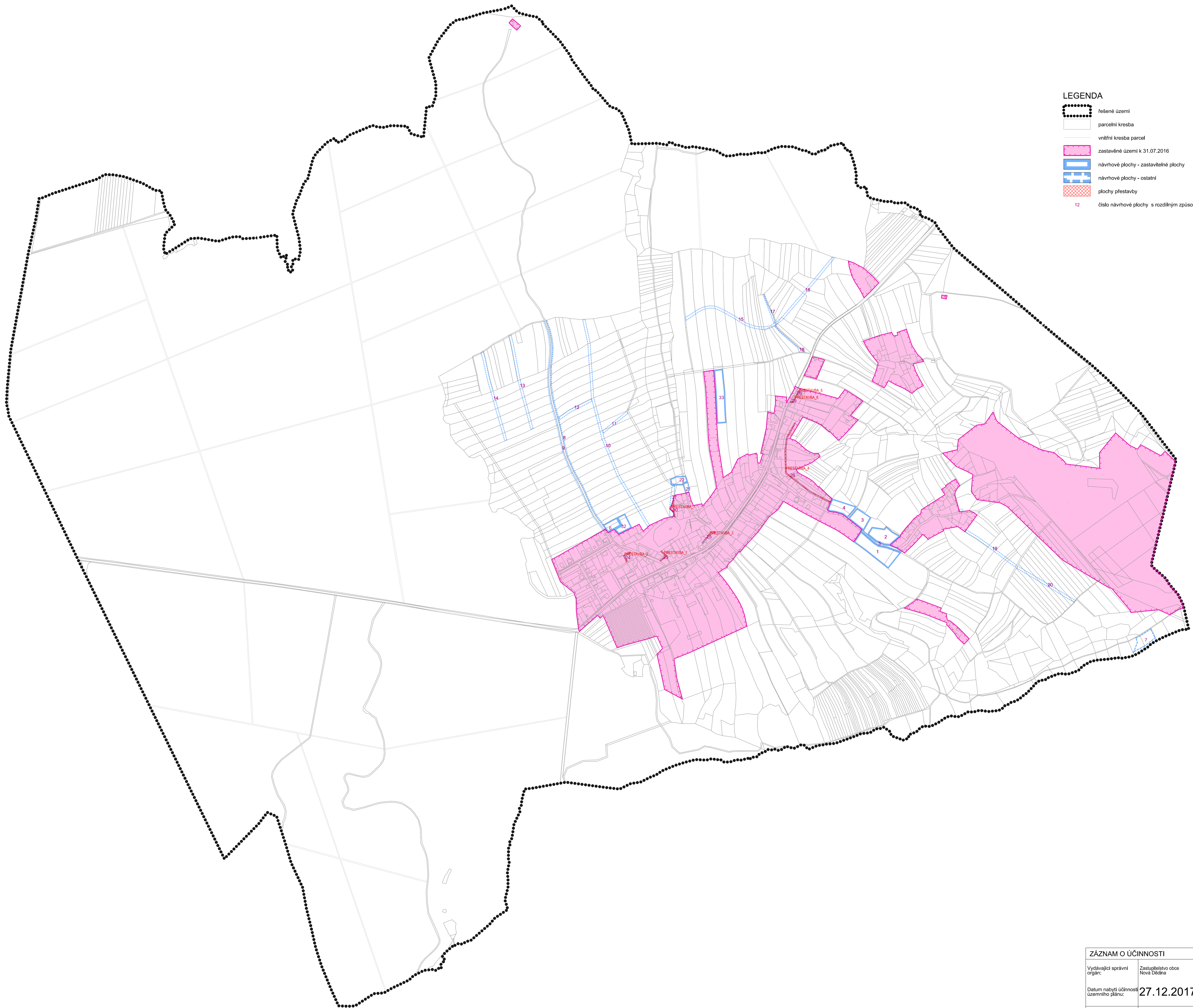











# ÚZEMNÍ PLÁN NOVÁ DĚDINA



## LEGENDA

-  řešené území
-  parcelní kresba
-  vnitřní kresba parcel
-  zastavěné území k 31.07.2016
-  návrhové plochy - zastavitelné plochy
-  návrhové plochy - ostatní
-  plochy přestavby
-  číslo návrhové plochy s rozdílným způsobem využití

ZÁZNAM O ÚČINNOSTI		Otisk úředního razítka:
Vydávající správní orgán:	Zastupitelstvo obce Nová Dědina	
Datum nabytí účinnosti územního plánu:	27.12.2017	
Pořizovatel: Jméno a příjmení:	Městský úřad Kroměříž Ing. Doris Nováková	
Funkce oprávněné úřední osoby pořizovatele:	vedoucí oddělení územního plánování a státní památkové péče	
Podpis:		



OBCE/NAŘÍZENÍ OBEC NOVÁ DĚDINA	POŘIZOVATEL MĚSTSKÝ ÚŘAD KROMĚŘÍŽ	PROJEKTOVÝ ÚSTŘEDÍ KROMĚŘÍŽ	Příloha 2.2
ZAKÁZKOVÉ ČÍSLO K 4 - 16	ODPOVĚDNÝ PROJEKTANT ING. AROŠL MILAN KROUMAN	ING. ARCH. MILAN KROUMAN	
<b>ÚZEMNÍ PLÁN NOVÁ DĚDINA</b>		<b>ÚZEMNÍ PLÁN</b>	
OBSAH VÝKRES ZÁKLADNÍHO ČLENĚNÍ ÚZEMÍ	MĚŘÍTKO 1 : 5 000	DATUM 12/2017	V.Č. I/1