





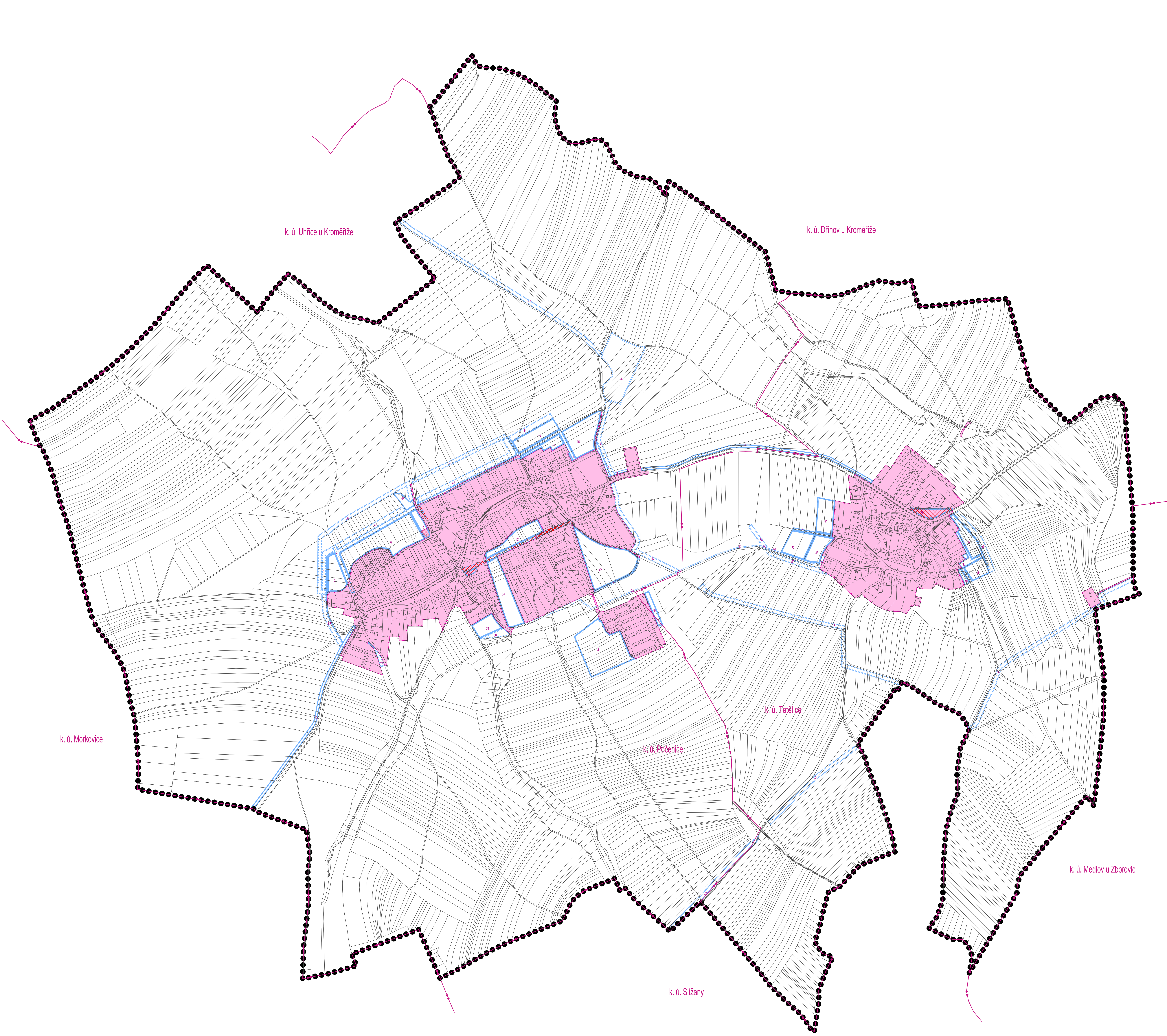





ÚZEMNÍ PLÁN

PRÁVNÍ STAV PO VYDÁNÍ ZMĚNY Č. 2

-  HRANICE ŘEŠENÉHO ÚZEMÍ – SPRÁVNÍ ÚZEMÍ OBCE + K.Ú. POČENICE, K.Ú. TETĚTICE
-  ZASTAVĚNÉ ÚZEMÍ (K. 12. 2016)
-  NÁVRHOVÉ PLOCHY – ZASTAVĚNÉ PLOCHY
-  NÁVRHOVÉ PLOCHY – CETNĚNÍ
-  PLOCHY PŘESTAVBY
-  OŠLO NÁVRHOVÉ PLOCHY S ROZDĚLIVOU ZPŮSOBEM VYUŽITÍ



PRŮKRY MAPOVÉHO DÍLA

-  HRANICE KATASTRÁLNÍHO ÚZEMÍ
-  KATASTRÁLNÍ MAPA – HRANICE PARCEL
-  KATASTRÁLNÍ MAPA – VNITŘNÍ ČLENĚNÍ PARCEL

PŘÍLOHA P2-1



| ZÁZNAM O ÚČINNOSTI | | |
|-------------------------------------------------------------------|------------------------------------------|----------------|
| Správní orgán, který po vydání změny územního plánu vyhlásil: | | |
| Zastupitelstvo obce Počenice-Tetětice | | |
| Podpisová osoba podávající změny: | Datum nabytí účinnosti podávající změny: | |
| Změna č. 2 | 15. 7. 2017 | |
| Podpisová osoba: | Opisovatelka veřejnosti: | |
| Oldřich Újezd Počenice-Tetětice pro stavební inženýringové služby | Paola Procházková | (obě úřadovny) |

| | | |
|-----------------------------------------------------------------------------|-----------------------------------------------------------------------|--------------------------------------------------------------------------------------------------------------------|
| Zpracovatel: Krajský úřad Vyškovsko s.r.o., Šumavská 416/16, 602 00 Brno | Garant projektu: doc. Ing. arch. Jolana Křivá, Ph.D., Úřad č. 0372 | Krajský úřad Vyškovsko s.r.o., Šumavská 416/16, 602 00 Brno tel./fax: +420 541 532 154 www.krajskyurad.cz |
|-----------------------------------------------------------------------------|-----------------------------------------------------------------------|--------------------------------------------------------------------------------------------------------------------|

| | |
|-----------------------------------------------------------------------------------------|---------------------------|
| Název akce: ÚZEMNÍ PLÁN POČENICE-TETĚTICE PRÁVNÍ STAV PO VYDÁNÍ ZMĚNY Č. 2 | Datum: 2017 |
| Název výkresu: VÝKRES ZÁKLADNÍHO ČLENĚNÍ ÚZEMÍ | Formát: 100 x 140 mm |
| | Číslo zakázky: 0010_20 |
| | Měřítko: 1:5 000 |
| | Číslo výkresu: P2-1 |