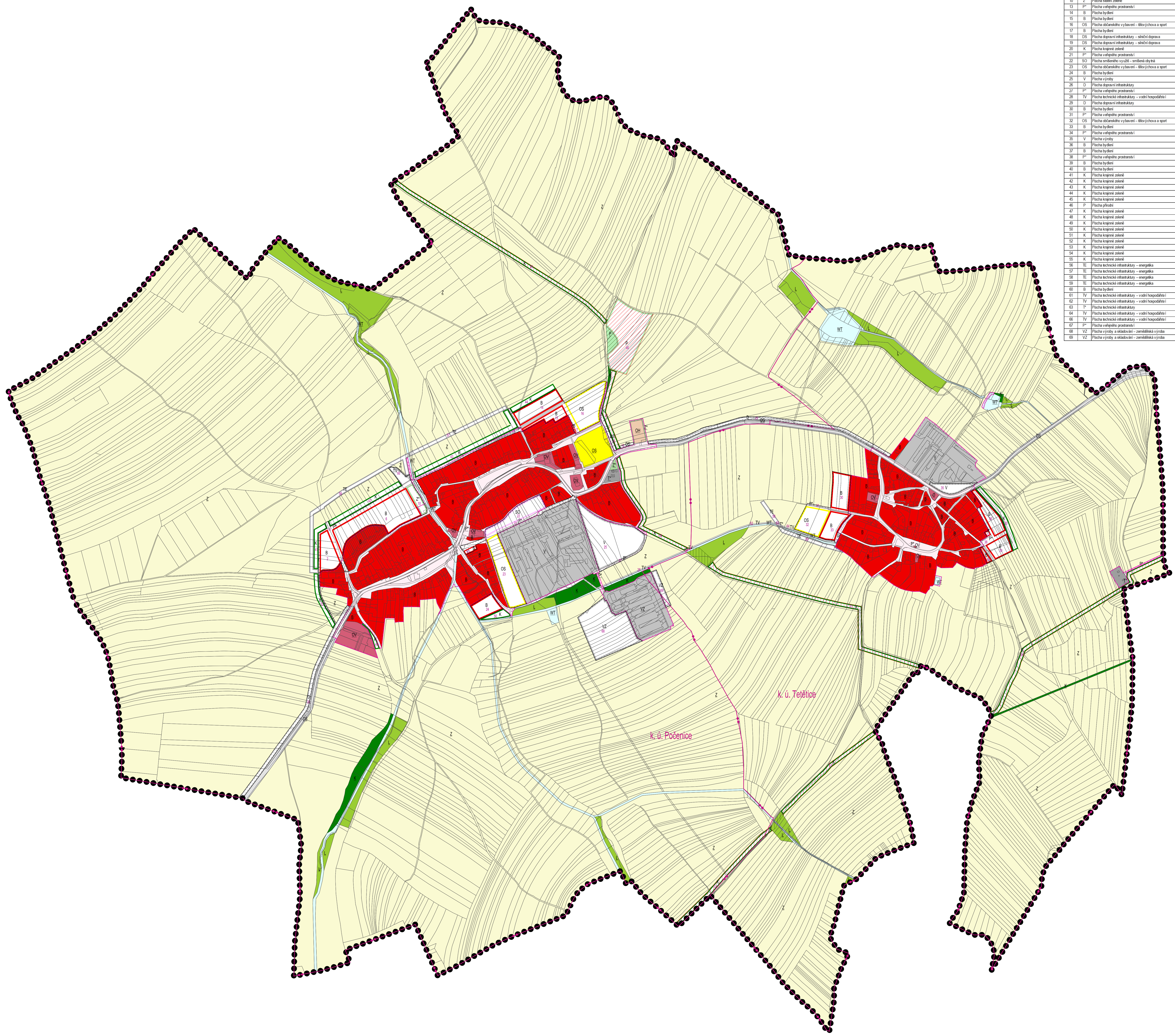
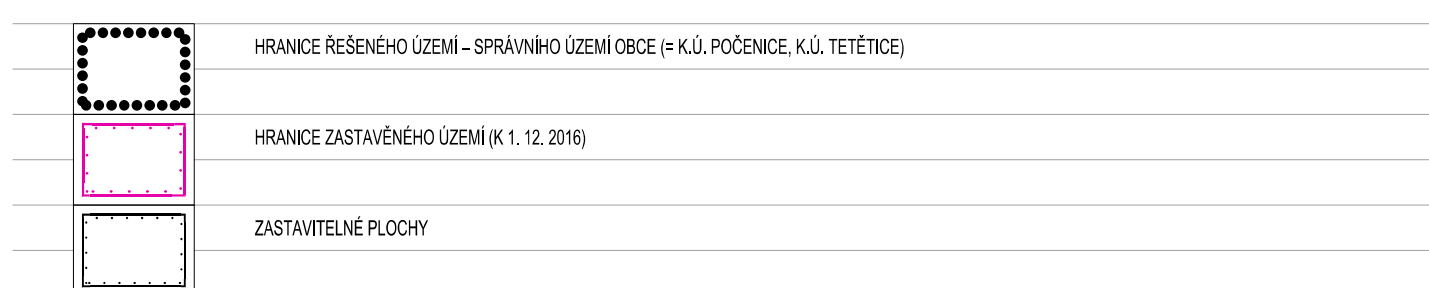


ÚZEMNÍ PLÁN PRÁVNÍ STAV PO VYDÁNÍ ZMĚNY Č. 2



PŘEHLED NÁVRHOVÝCH PLOCH S ROZDÍLNÝM ZPŮSOBEM VYUŽITÍ

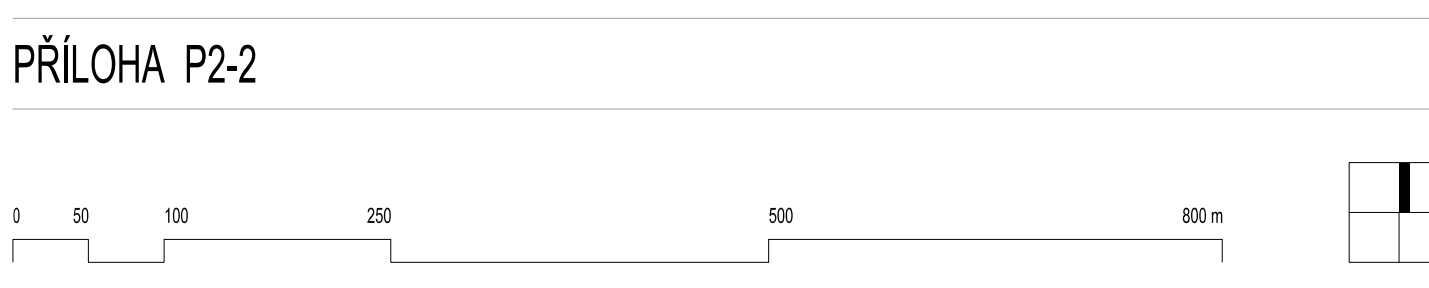
Č.	Kód	Využití	Výměra [m ²]
2	B	Plocha bydlení	0,74
6	B	Plocha bydlení	2,45
10	Z	Plocha zelené zóny	0,30
13	P'	Plocha veřejného prostranství	0,83
14	B	Plocha bydlení	0,86
15	B	Plocha bydlení	1,43
16	OS	Plocha občanského vybavení – tělocvična a sport	1,36
17	B	Plocha bydlení	0,52
18	OS	Plocha dopravní infrastruktury – silniční doprava	0,33
19	OS	Plocha dopravní infrastruktury – silniční doprava	0,54
20	K	Plocha krajinné zóny	0,51
21	P'	Plocha veřejného prostranství	0,81
22	SO	Plocha občanského vybavení – veřejná obydlná	0,85
23	OS	Plocha občanského vybavení – tělocvična a sport	1,36
24	B	Plocha bydlení	0,54
25	V	Plocha výroby	2,56
26	O	Plocha dopravní infrastruktury	0,92
27	P'	Plocha veřejného prostranství	0,11
28	TV	Plocha technické infrastruktury – vodní hospodářství	0,59
29	O	Plocha dopravní infrastruktury	1,05
30	B	Plocha bydlení	0,75
31	P'	Plocha veřejného prostranství	0,35
32	OS	Plocha občanského vybavení – tělocvična a sport	0,83
33	B	Plocha bydlení	0,59
34	P'	Plocha veřejného prostranství	0,83
35	V	Plocha výroby	0,59
36	B	Plocha bydlení	0,64
37	B	Plocha bydlení	0,93
38	P'	Plocha veřejného prostranství	0,28
39	B	Plocha bydlení	0,48
40	B	Plocha bydlení	0,30
41	K	Plocha krajinné zóny	0,25
42	K	Plocha krajinné zóny	0,57
43	K	Plocha krajinné zóny	0,89
44	K	Plocha krajinné zóny	0,36
45	K	Plocha krajinné zóny	1,52
46	P'	Plocha veřejného prostranství	2,27
47	K	Plocha krajinné zóny	0,45
48	K	Plocha krajinné zóny	0,67
49	K	Plocha krajinné zóny	0,11
50	K	Plocha krajinné zóny	0,39
51	K	Plocha krajinné zóny	1,36
52	K	Plocha krajinné zóny	0,70
53	K	Plocha krajinné zóny	0,64
54	K	Plocha krajinné zóny	1,29
55	K	Plocha krajinné zóny	0,52
56	TE	Plocha technické infrastruktury – energetika	1,02
57	TE	Plocha technické infrastruktury – energetika	0,56
58	TE	Plocha technické infrastruktury – energetika	0,14
59	TE	Plocha technické infrastruktury – energetika	0,35
60	B	Plocha bydlení	0,57
61	TV	Plocha technické infrastruktury – vodní hospodářství	0,51
62	TV	Plocha technické infrastruktury – vodní hospodářství	0,38
63	T'	Plocha technické infrastruktury	0,51
64	TV	Plocha technické infrastruktury – vodní hospodářství	0,59
65	TV	Plocha technické infrastruktury – vodní hospodářství	0,20
67	P'	Plocha veřejného prostranství	0,75
68	VZ	Plocha výroby a skladování – zemědělská výroba	2,81
69	VZ	Plocha výroby a skladování – zemědělská výroba	0,27



PLOCHY S ROZDÍLNÝM ZPŮSOBEM VYUŽITÍ

STAV	MĚRKA	POLOHA
B	B	PLOCHY BYDLENÍ
O		PLOCHY OBČANSKÉHO VYBAVENÍ
OY		PLOCHY OBČANSKÉHO VYBAVENÍ – VEŘEJNÁ VYBAVENOST
OH		PLOCHY OBČANSKÉHO VYBAVENÍ – VEŘEJNÁ POHŘEBNĚ
OS	OS	PLOCHY OBČANSKÉHO VYBAVENÍ – TĚLOCVIČNA A SPORT
	D	PLOCHY DOPRAVNÍ INFRASTRUKTURY
OS	OS	PLOCHY DOPRAVNÍ INFRASTRUKTURY – SILNIČNÍ DOPRAVA
T'	T'	PLOCHY TECHNICKÉ INFRASTRUKTURY
	TV	PLOCHY TECHNICKÉ INFRASTRUKTURY – VODNÍ HOSPODÁŘSTVÍ
	TE	PLOCHY TECHNICKÉ INFRASTRUKTURY – ENERGETIKA
P'	P'	PLOCHY VEŘEJNÝCH PROSTRANSTVÍ
	SO	PLOCHY SMĚŠNÉ OBYTNÉ
V	V	PLOCHY VÝROBY A SKLADOVÁNÍ
VZ	VZ	PLOCHY VÝROBY A SKLADOVÁNÍ – ZEMĚDĚLSKÁ VÝROBA
WT		PLOCHY VODNÍ A VODOHOSPODÁŘSKÉ – VODNÍ PLOCHY A TOKY
Z'	Z'	PLOCHY ŠIKELNÉ ZELENÉ
K	K	PLOCHY KRAJINNÉ ZELENÉ
P	P	PLOCHY PŘÍRODNÍ
Z		PLOCHY ZEMĚDĚLSKÉ
L		PLOCHY LEŠNÍ
	OS	CÍLOVÉ PLOCHY S ROZDÍLNÝM ZPŮSOBEM VYUŽITÍ

	OSBS – BIODIVERZITA
	OSBS – BIOPOROD



ZÁZNAM O ÚČINNOSTI

Opisná vlnka, která podává zprávu o účinnosti územního plánu	
Zastupitelstvo obce Počenice-Tetětice	
Podpisová vlnka podává zprávu:	Datum vydání územního plánu: 15.7.2017
Územní plán: Územní plán Počenice-Tetětice	Opisná vlnka podává zprávu: Počenice-Tetětice
Obec: Územní plán Počenice-Tetětice	Podpis: Počenice-Tetětice (oblast územní úpravy)