





ÚZEMNÍ PLÁN


PRÁVNÍ STAV PO VYDÁNÍ ZMĚNY Č. 2




	HRANICE ŘEŠENÉHO ÚZEMÍ – SPRÁVNÍHO ÚZEMÍ (MČE + K.Ú.) POČENICE, K.Ú. TETĚTICE
	PLOCHY A KORIDORY S MOŽNOSTÍ VYLASTĚNÍ
	VEŘEJNĚ PROSPĚŠNÉ STAVBY (VPS)
	VEŘEJNĚ PROSPĚŠNÁ OPATŘENÍ (VPO)
	PRŮMĚK VEŘEJNĚ PROSPĚŠNÉ STAVBY A VEŘEJNĚ PROSPĚŠNÝCH OPATŘENÍ
	VEŘEJNÁ PROSTRANSTVÍ
	ČÍSLO PLOCHY S ROZDĚLNÝM ZPŮSOBEM VYUŽITÍ
	ODMĚNĚNÉ VEŘEJNĚ PROSPĚŠNÉ STAVBY (VPS) A VEŘEJNĚ PROSPĚŠNÁ OPATŘENÍ (VPO)
	D – VEŘEJNĚ PROSPĚŠNÁ STAVBA – DOPRAVNÍ INFRASTRUKTURA T – VEŘEJNĚ PROSPĚŠNÁ STAVBA – TECHNICKÁ INFRASTRUKTURA U – VEŘEJNĚ PROSPĚŠNÁ OPATŘENÍ – ZALOŽENÍ PRÁVNÍ ÚZEMNÍ EKOLOGICKÉ STABILITY R – VEŘEJNĚ PROSPĚŠNÁ OPATŘENÍ – ZVYŠOVÁNÍ RETENČNÍ SPOHODNOSTI ÚZEMÍ K – VEŘEJNĚ PROSPĚŠNÁ OPATŘENÍ – SNIŽOVÁNÍ OHROŽENÍ V ÚZEMÍ POVOODNÍ A JINÝM PŘÍRODNĚ KATASTROFAMI

PŘEHLED VEŘEJNĚ PROSPĚŠNÝCH STAVEB, OPATŘENÍ A VEŘEJNÝCH PROSTRANSTVÍ

Označení	Č. plochy	Kód využití	Přetlakování	Vylastění	Popis	Katastrální území
Veřejně prospěšné stavby						
D1	26	D	ne	ano	chodník a cyklostezka mezi Počenicemi a Morkovcem	Počenice
D2	18	DS	ne	ano	parkování u sportovního areálu a hřbitova	Počenice
D3	19	DS	ne	ano	parkování u sportovního areálu a hřbitova	Počenice
D4	29	D	ne	ano	chodník a cyklostezka mezi Počenicemi a Tetěticemi	Počenice
T3	26	D	ne	ano	vodovodní řád z Počenic do Morkovce	Počenice
	28	TV	ne	ano		Počenice
	61	TV	ne	ano		Počenice
T4	62	TV	ne	ano	kanalizační řád z Tetětic do Počenic	Počenice
	63	T*	ne	ano		Tetětice
	64	TV	ne	ano		Tetětice
T5	56	TE	ne	ano	el. vedení VN a trafostanice (Počenice – Niva, Loučka)	Počenice
T6	57	TE	ne	ano	el. vedení VN a trafostanice (Počenice – Záhumence od Uhřic)	Počenice
	58	TE	ne	ano		Tetětice
T7	59	TE	ne	ano	el. vedení VN (Tetětice – Trávník nad dědičnou, Malé padělky)	Tetětice
	63	T*	ne	ano		Tetětice
T8	66	TV	ne	ano	ČOV Počenice	Počenice
Veřejně prospěšná opatření						
U1	45	K	ne	ano	lokální biokoridor (LBK2)	Počenice
U2	46	P	ne	ano	lokální biocentrum (LBC4)	Počenice
	47	K	ne	ano		Počenice
U3	48	K	ne	ano	lokální biokoridor (LBK2)	Počenice
	51	K	ne	ano		Tetětice
	61	TV	ne	ano		Počenice
U4	54	K	ne	ano	lokální biokoridor (LBK2)	Tetětice
	53	K	ne	ano		Tetětice
U5	52	K	ne	ano	lokální biokoridor (LBK1)	Počenice
	52	K	ne	ano		Tetětice
R1	41	K	ne	ano	průleh a remíz v řadě Niva – ochranná zástavba	Počenice
	55	K	ne	ano	průleh a remíz v řadě Niva – ochranná zástavba	Počenice
R2	42	K	ne	ano	průleh a remíz v řadě Loučka – ochranná zástavba	Počenice
R3	43	K	ne	ano	průleh a remíz v řadě Záhumence od Uhřic – ochranná zástavba	Počenice
R4	44	K	ne	ano	průleh a remíz v řadě Za branou – ochranná zástavba	Počenice
R5	20	K	ne	ano	průleh a remíz v řadě Třelčivní – ochranná zástavba	Tetětice
K3	10	Z*	ne	ano	veřejná zeleň podél Uhřického potoka	Počenice
K4	50	K	ne	ano	veřejná zeleň podél Uhřického potoka	Počenice
Veřejná prostranství						
	13	P*	ne	ne	veřejné prostranství, Záhumence od Uhřic	Počenice
	21	P*	ne	ne	veřejné prostranství, u drážky	Počenice
	27	P*	ne	ne	veřejné prostranství, Za humny, Louky	Počenice
	31	P*	ne	ne	veřejné prostranství, Dlouhý pod vsí	Tetětice
	34	P*	ne	ne	veřejné prostranství, u potoka	Tetětice
	38	P*	ne	ne	veřejné prostranství, Štánek	Tetětice
	67	P*	ne	ne	veřejné prostranství, Záhumence	Počenice

	HRANICE KATASTRÁLNÍCH ÚZEMÍ
	KATASTRÁLNÍ MAPA – HRANICE PARCEL
	KATASTRÁLNÍ MAPA – VNITŘNÍ ČLENĚNÍ PARCEL



ZÁZNAM O ÚČINNOSTI			
Správní orgán, který vydal změnu územního plánu: Zastupitelstvo obce Počenice-Tetětice			
Podpis a data vydání změny:	Podpis a data vydání změny:		
Změna č. 2	13.7.2017		
Podpis:	Opisovatel:		
Obec Území Počenice-Tetětice prostřednictvím zastupitelstva	Paola Procházková	(obě úřadová)	
Zpracoval:	Garant projektu:	Kvalifikace: inženýrský inženýr s. a. s.	
inženýrská společnost s. r. o., Šumavská 416/16, 602 00 Brno	doc. Ing. arch. Jan Křiváček, CSc. 0272	Šumavská 416/16, 602 00 Brno	
		tel./fax: +420 541 532 154	
		www.krasnyprojezd.cz	
Název akce:	ÚZEMNÍ PLÁN POČENICE-TETĚTICE	Datum:	2017
	PRÁVNÍ STAV PO VYDÁNÍ ZMĚNY Č. 2	Formát:	100 x 140 mm
		Číslo zakázky:	3011_20
Název výkresu:	VÝKRES VEŘEJNĚ PROSPĚŠNÝCH STAVEB, OPATŘENÍ A ASANACÍ	Měřítko:	1:5 000
		Číslo výkresu:	P2-3