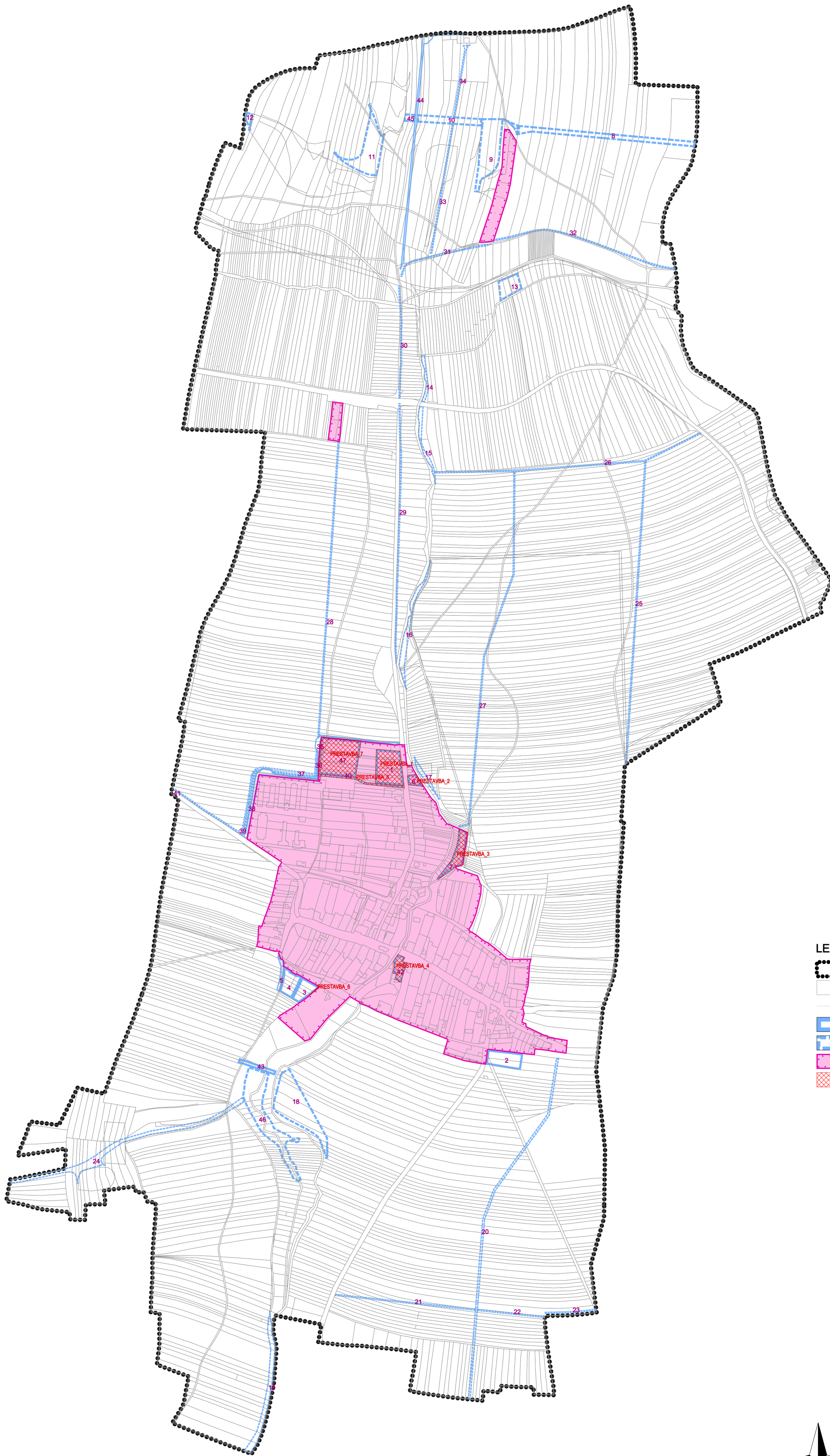






ÚZEMNÍ PLÁN PRASKLICE



LEGENDA

-  řešené území
-  parcelní kresba
-  vnitřní kresba parcel
-  návrhové plochy - zastavitelné plochy
-  návrhové plochy - ostatní
-  zastavěné území k 12.4.2016
-  plochy přestavby
-  číslo návrhové plochy s rozdílným způsobem využití



ZÁZNAM O ÚČINNOSTI		Otisk úředního razítka:
Vydávající správní orgán:	Zastupitelstvo obce Prasklice	
Datum nabytí účinnosti územního plánu:		
Pořizovatel: Jméno a příjmení:	Městský úřad Kroměříž Ing. Doris Nováková	
Funkce oprávněné úřední osoby pořizovatele:	vedoucí oddělení	
Podpis:		

OBJEDNATEL OBEC PRASKLICE	POŘIZOVATEL MĚSTSKÝ ÚŘAD KROMĚŘÍŽ	Příloha č.2 AKTÉ KROMĚŘÍŽ KOLLÁROVA 109 26203 PÍŠ 384 ING. ARCH. MILAN KROUMAN	
ZAKÁZKOVÉ ČÍSLO K 5 -16	ODPOVĚDNÝ PROJEKTANT ING. ARCH. MILAN KROUMAN	ÚZEMNÍ PLÁN PRASKLICE ÚZEMNÍ PLÁN	
OBSAH VÝKRES ZÁKLADNÍHO ČLENĚNÍ ÚZEMÍ		MĚŘÍTKO 1 : 5 000	DATUM 04/2017
		V.Č. 1/1	