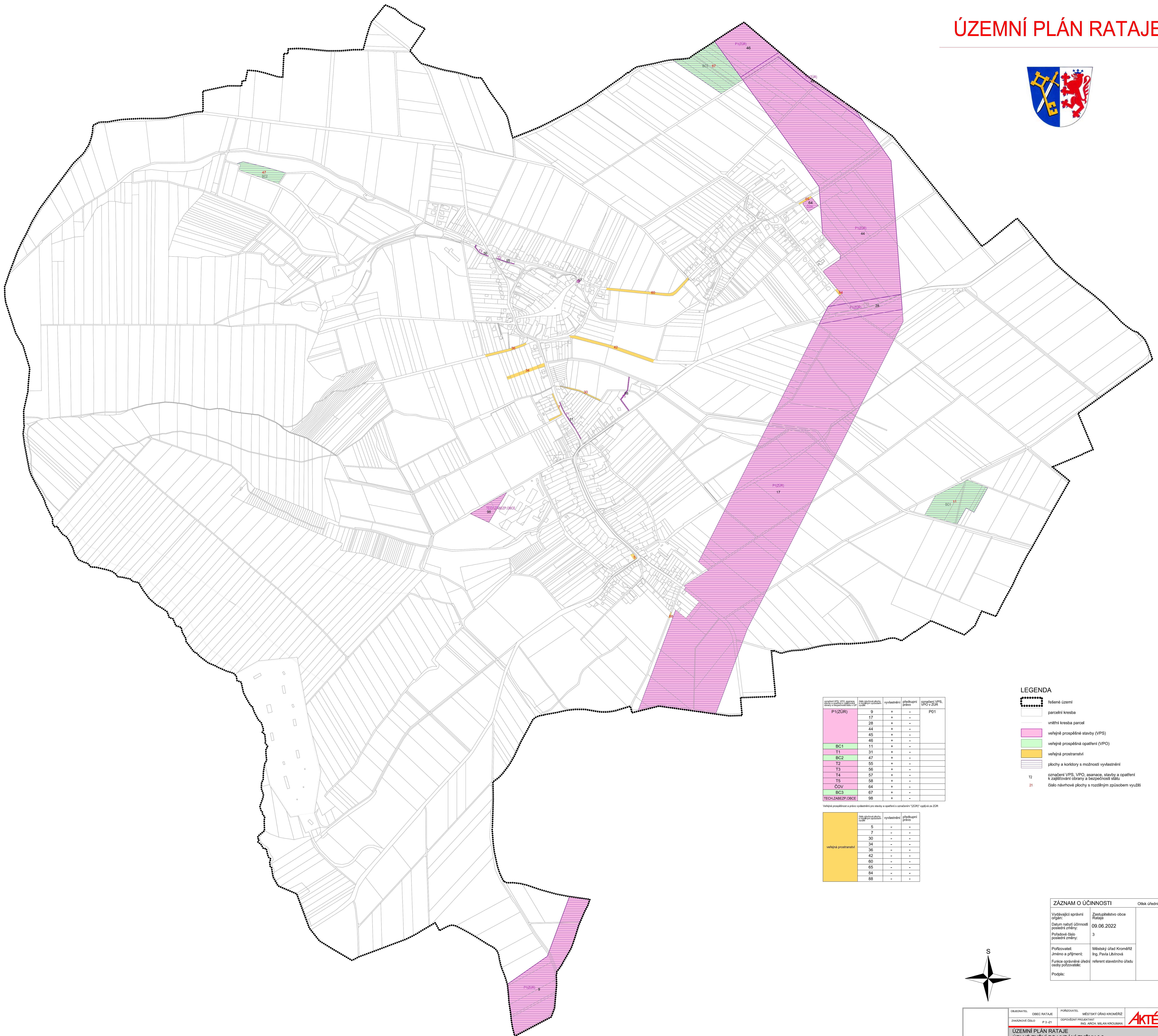



# ÚZEMNÍ PLÁN RATAJE




označení území	vytlačení plochy	vytlačení práva	oprávnění VPS, VPO a ZÚS
P1(ZUR)	9	+	-
	17	+	-
	28	+	-
	44	+	-
	45	+	-
	46	+	-
BC1	11	+	-
T1	31	+	-
BC2	47	+	-
T2	55	+	-
T3	56	+	-
T4	57	+	-
T5	58	+	-
COV	64	+	-
BC3	67	+	-
TECH.ZABEZP.OBCE	98	+	-

označení území	vytlačení plochy	vytlačení práva
	5	-
	7	-
	30	-
	34	-
	36	-
	42	-
	60	-
	65	-
	84	-
	88	-

- LEGENDA**
- řešené území
  - parcelní kresba
  - vnitřní kresba parcel
  - veřejně prospěšné stavby (VPS)
  - veřejně prospěšná opatření (VPO)
  - veřejná prostranství
  - plochy a koridory s možností vytlačení
  - označení VPS, VPO, opatření, stavby a opatření k zajištění obrany a bezpečnosti sítí
  - číslo návrhové plochy s rozdílným způsobem využití

ZÁZNAM O ÚČINNOSTI		Ověřil úředního razítkem:
Vydávající správní orgán:	Zastupitelstvo obce Rataje	
Datum nabylí účinnosti poslední změny:	09.06.2022	
Poradové číslo poslední změny:	3	
Podpisovatel:	Městský úřad Kroměříž	
Jméno a příjmení:	Ing. Pavla Láibnová	
Funkce zastupitelství osoby pořizovatele:	referent stavebního úřadu	
Podpis:		



Příloha č.2

OBCEANĚL:	OBEC RATAJE	POŘIZOVATEL:	MĚSTSKÝ ÚŘAD KROMĚŘÍŽ	HEŘPČANĚ PLEZ
ZNAKOVÉ OZNAČENÍ:	P.3-21	ODPOVĚDNÝ PROJEKTANT:	ING. ARCH. MILAN KROUDAMÁN	KOLÁŘOVNA 622
<b>ÚZEMNÍ PLÁN RATAJE</b>				
<b>ÚPLNÉ ZNĚNÍ PO VYDÁNÍ ZMĚNY Č.3</b>				
OBECNÍ ÚŘAD:	VYKRES VEŘEJNĚ PROSPĚŠNÝCH STAVB, OPATŘENÍ A ZÁZNAMŮ	MĚŘÍTKO:	1 : 5 000	ČÍSLO:
				P2-3