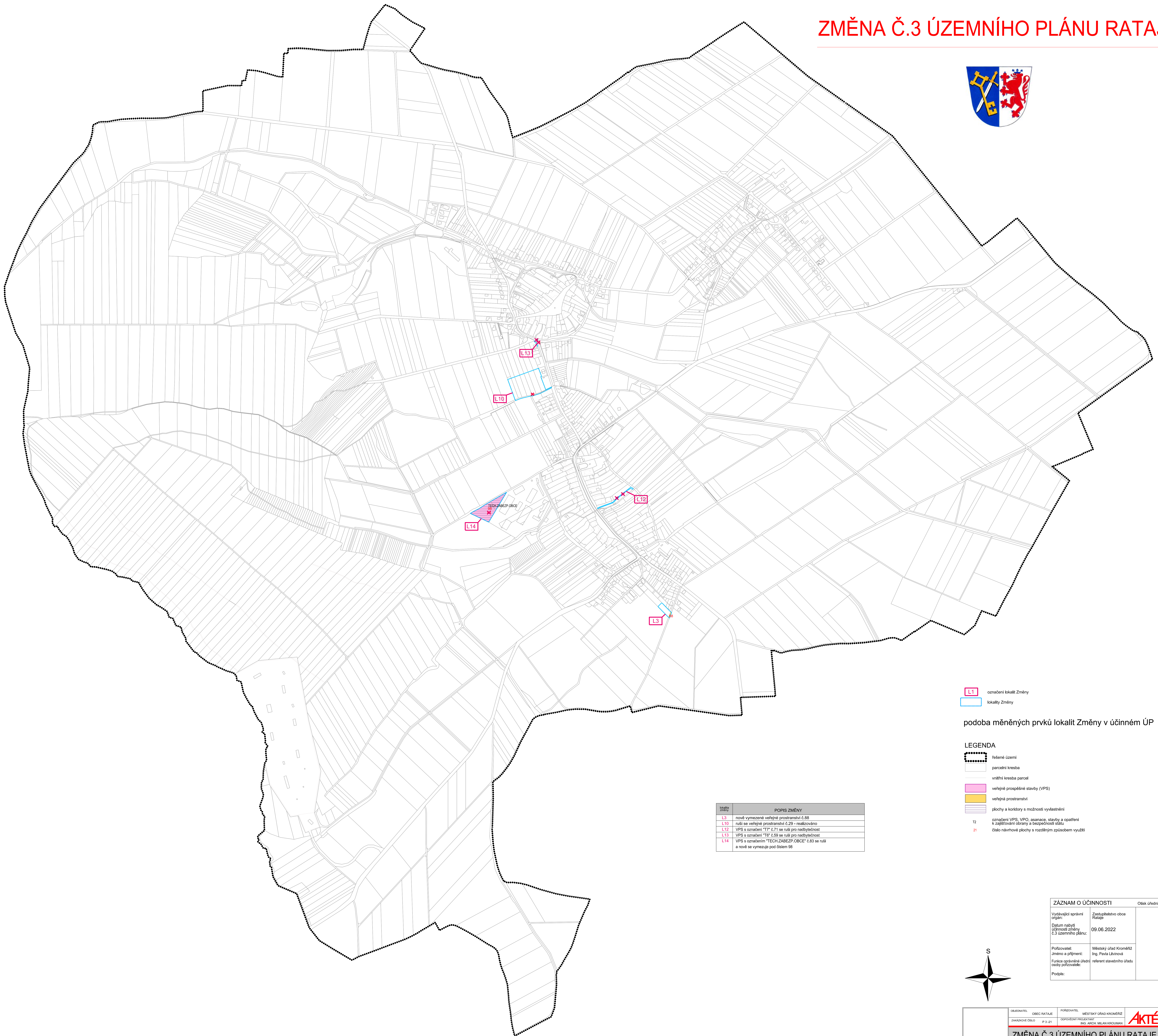



ZMĚNA Č.3 ÚZEMNÍHO PLÁNU RATAJE



- L1 označení lokalit Změny
- L1 lokality Změny

podoba měněných prvků lokalit Změny v účinném ÚP


LEGENDA

- řešené území
- parcelní kresba
- vnitřní kresba parcel
- veřejně prospěšné stavby (VPS)
- veřejná prostranství
- plochy a koridory s možností vyvlastnění
- T2 označení VPS, VPO, asanace, stavby a opatření k zajištění obrany a bezpečnosti státu
- Z1 číslo návrhové plochy s rozdílným způsobem využití

číslo změny	POPIS ZMĚNY
L3	nové vymezené veřejné prostranství č.88
L10	ruší se veřejné prostranství č.29 - realizováno
L12	VPS s označení "T7" č.71 se ruší pro neobyvatelnost
L13	VPS s označení "T6" č.59 se ruší pro neobyvatelnost
L14	VPS s označením "TECH.ZABEZP.OBCE" č.83 se ruší a nově se vymezuje pod číslem 98

ZÁZNAM O ÚČINNOSTI

Vydávající správní orgán:	Zastupitelstvo obce Rataje	Otisk úředního razítka:
Datum nabylí účinnosti změny č.3 územního plánu:	09.06.2022	
Pořizovatel:	Městský úřad Kroměříž	
Jméno a příjmení:	Ing. Pavla Lührlová	
Funkce oprávněné úřadní osoby pořizovatele:	referent stavebního úřadu	
Podpis:		



Příloha č.2

ORIENTAČNÍ OBRÁZEK	OBEC RATAJE	PORÝVATEL	MĚSTSKÝ ÚŘAD KROMĚŘÍŽ	PROJEKTOVÁ FIRM
ZNAKOVÉ OBRÁZKY	P 3-21	ODPOVĚDNÝ PROJEKTANT	ING. ARCH. MILAN KRČMÁŘ	AKTÉ KOLÁŘOVA 408 602 02 BRNO PROJEKT S.T.Č.
ZMĚNA Č.3 ÚZEMNÍHO PLÁNU RATAJE				
OBEC	VYKRES VEŘEJNĚ PROSPĚŠNÝCH STAVEB	MĚRÍTKO	1 : 5 000	DATAJ
OPATŘENÍ A ASANACE			4/2022	VC
				P2-3