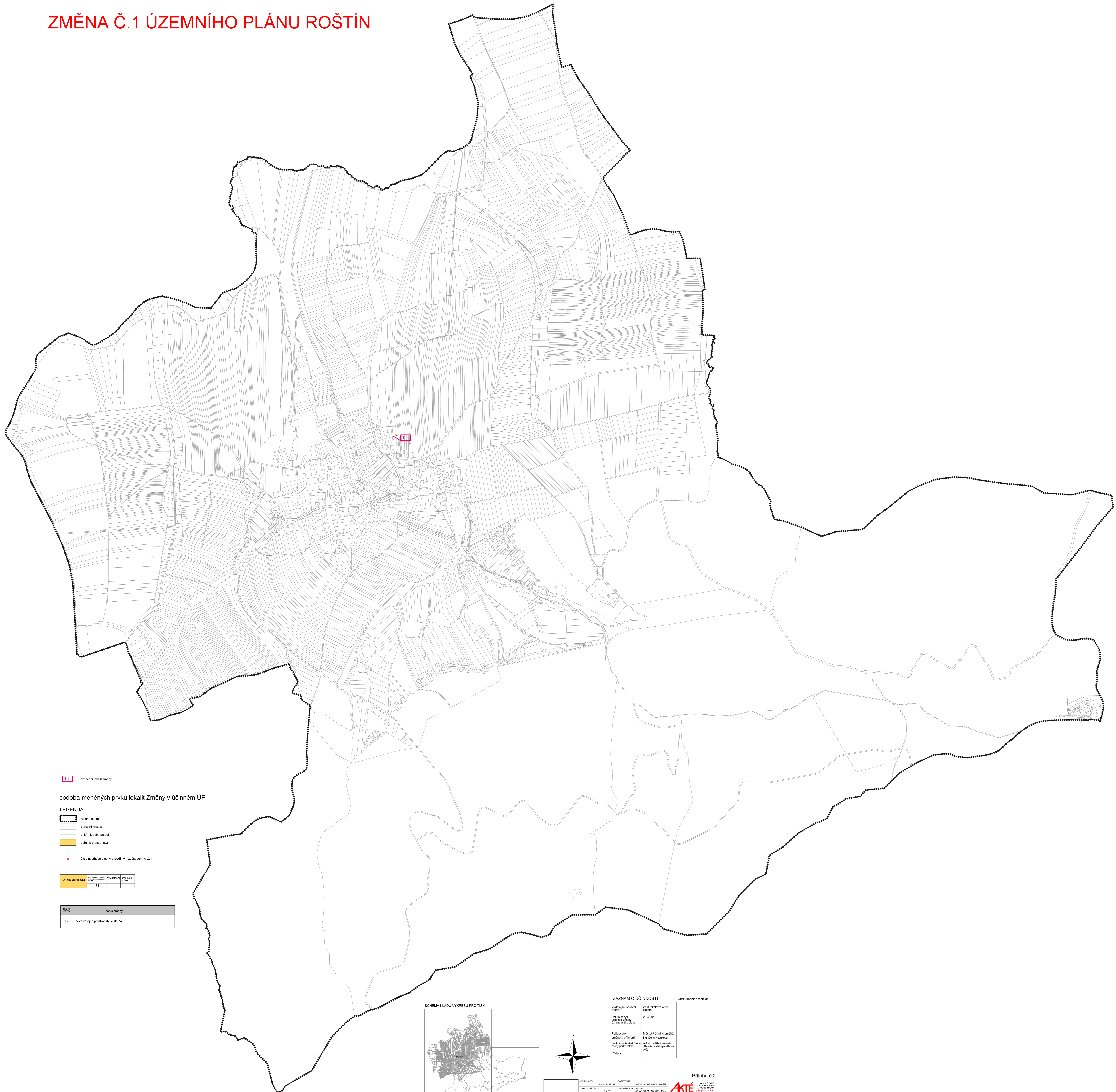


# ZMĚNA Č.1 ÚZEMNÍHO PLÁNU ROŠTÍN



**L1** označení lokality změny

podoba měněných prvků lokalit Změny v účinném ÚP


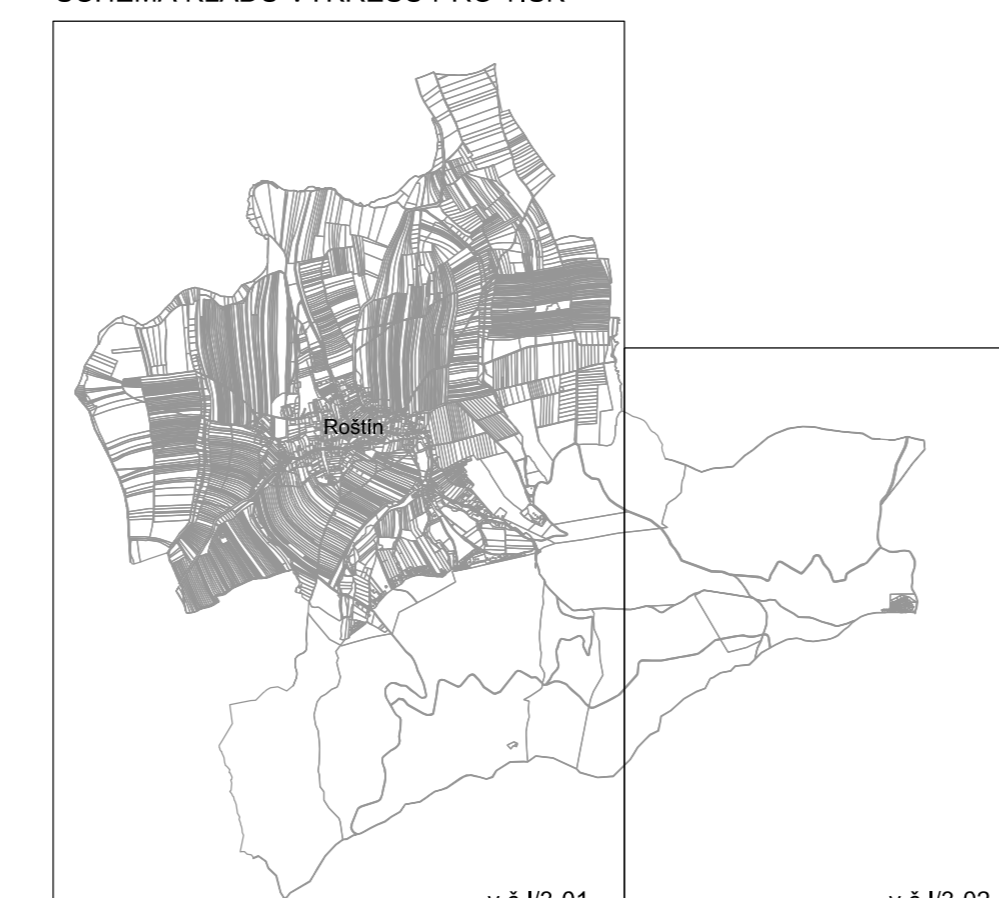
**LEGENDA**

- federální území
- parcelní kresba
- vnější kresba parcel
- veřejná prostranství
- číslo náhodové plochy s rozdílným způsobem využití

veřejná prostranství	rozšíření plochy	vyhledání plochy	zastavení plochy
L2	74	-	-

číslo	popis změny
L2	nové veřejné prostranství číslo 74

SCHEMA KLADU VÝKRESU PRO TISK



ZÁZNAM O ÚČINNOSTI		Obsah územního rozkladu:
Vydávající správní úřad:	Zastupitelstvo obce Roštín	
Datum vydání územního rozkladu:	26.4.2018	
Příjemce:	Městský úřad Kroměříž	
Jméno a příjmení:	Ing. Dana Nováková	
Pracovní úvazek:	úředník územního rozkladu	
Podpis:		

Priloha č.2

**ZMĚNA Č.1 ÚZEMNÍHO PLÁNU ROŠTÍN**

VYKRES VÝŠEJŠÍHO ROZPĚŠENÍ STAVBY: MĚRITKA: 1:10000  
 DOKUMENTACE: 1/3