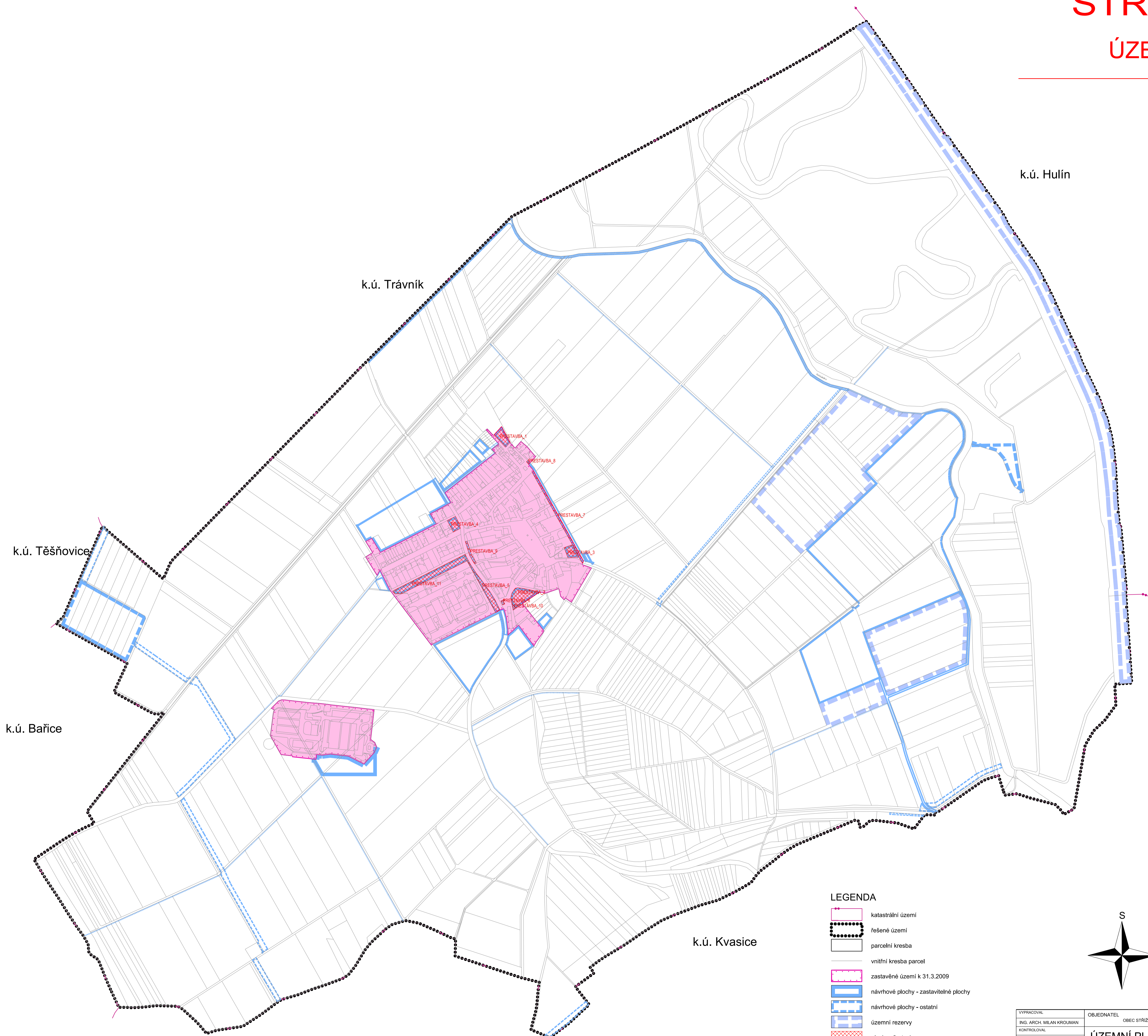



# STŘÍŽOVICE

## ÚZEMNÍ PLÁN




### LEGENDA

-  katastrální území
-  řešené území
-  parcelní kresba
-  vnitřní kresba parcel
-  zastavěné území k 31.3.2009
-  návrhové plochy - zastavitelné plochy
-  návrhové plochy - ostatní
-  územní rezervy
-  plochy přestavby



ZÁZNAM O ÚČINNOSTI		ÚŘEDNÍ RAZÍTKO:
Vydávající orgán: Číslo jednací: Datum vydání: Datum nabylí účinnosti:	Zastupitelstvo obce Strážovice	
Použítel: Oprávněná úřední osoba: Funkce: Podpis:	Městský úřad Kroměříž Odbor rozvoje města Ing. Josef Koplík vedoucí odboru rozvoje města	

VYPRACOVAL: ING. ARCH. MILAN KROUMAN	OBJEDNATEL: OBEC STRÁŽOVICE	POŘIZOVATEL: MĚSTSKÝ ÚŘAD KROMĚŘÍŽ ODBOR ROZVOJE MĚSTA	 KŘÍČKAŘOVA 625 TEL. 571 891 1197 projekt s.r.o.
KONTROLOVAL: ING. ARCH. MILAN KROUMAN	ZAKAZKOVÉ ČÍSLO: P-35-09	ARCHIVNÍ ČÍSLO: S-09	
<b>ÚZEMNÍ PLÁN STRÁŽOVICE</b> <b>I. ŘEŠENÍ ÚZEMNÍHO PLÁNU</b>			FORMÁT: 10 A4 DATUM: 11/2010 MĚŘÍTKO: 1:5000 V.C.: 1/1
STUPEŇ DOKUMENTACE: ÚZEMNÍ PLÁN		OBSAH: VÝKRES ZÁKLADNÍHO ČLENĚNÍ ÚZEMÍ	