

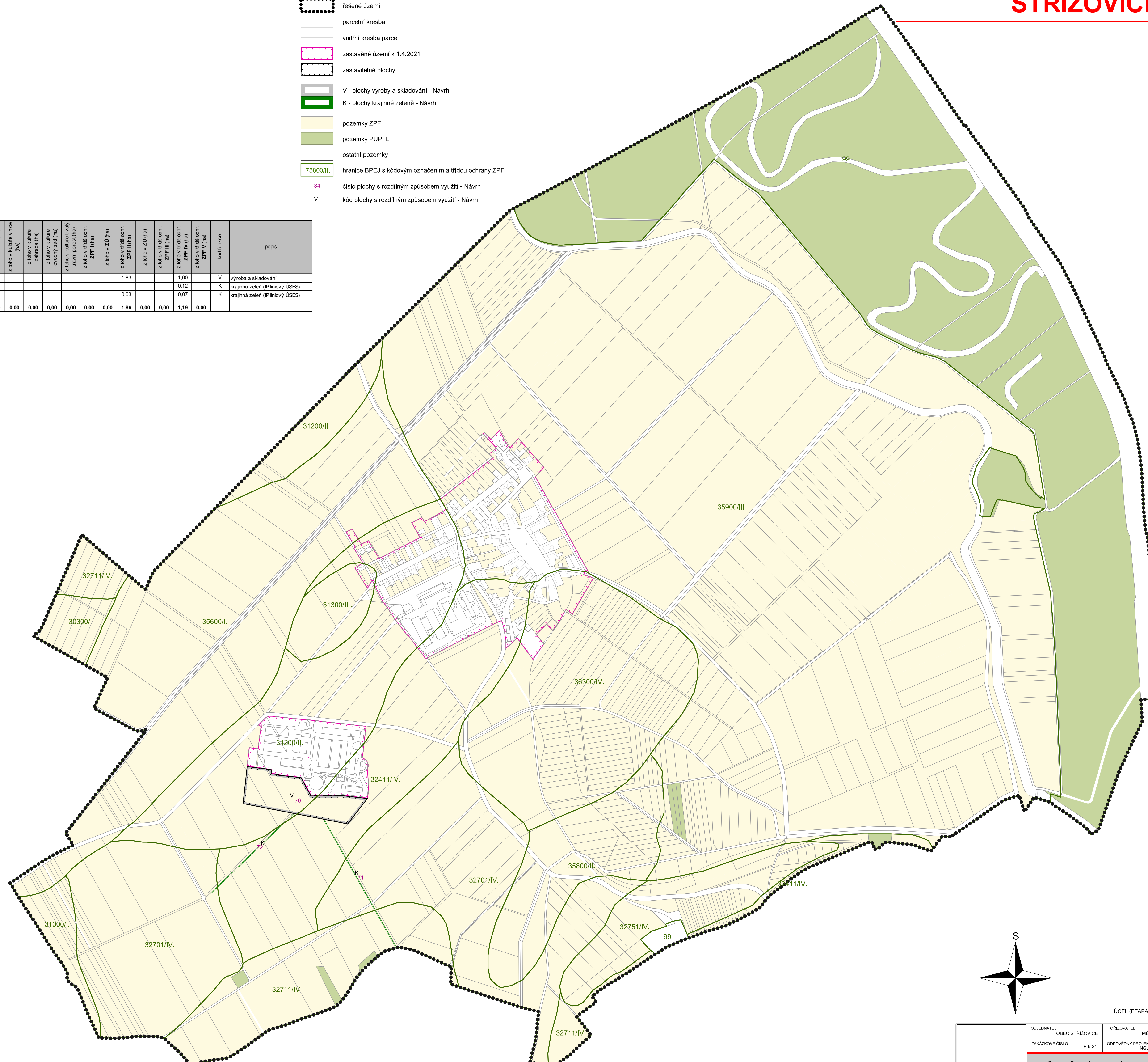


ZMĚNA Č.2 ÚZEMNÍHO PLÁNU STŘÍŽOVICE

LEGENDA

-  řešené území
-  parcelní kresba
-  vnitřní kresba parcel
-  zastavěné území k 1.4.2021
-  zastavitelné plochy
-  V - plochy výroby a skladování - Návrh
-  K - plochy krajinné zeleně - Návrh
-  pozemky ZPF
-  pozemky PUPFL
-  ostatní pozemky
-  hranice BPEJ s kódovým označením a třídou ochrany ZPF
-  číslo plochy s rozdílným způsobem využití - Návrh
-  kód plochy s rozdílným způsobem využití - Návrh

	výměra plochy celkem (ha)	v ZU (ha)	v PUPFL (ha)	v ZPF (ha)	z toho v kultuře orná půda (ha)	z toho v kultuře dřevinné (ha)	z toho v kultuře travní porost (ha)	z toho v třídě ochr. ZPF I (ha)	z toho v třídě ochr. ZPF II (ha)	z toho v třídě ochr. ZPF III (ha)	z toho v třídě ochr. ZPF IV (ha)	z toho v třídě ochr. ZPF V (ha)	kód funkce	popis
70	2,82			2,82	2,82								V	výroba a skladování
71	0,12			0,12	0,12								K	krajinná zeleně (P-liniový ÚSES)
72	0,10			0,10									K	krajinná zeleně (P-liniový ÚSES)
	3,05	0,00	0,00	3,04	2,95	0,00	0,00	0,00	0,00	0,00	0,00	0,00		



DATUM ZPRACOVÁNÍ: 10.8.2021
ÚČEL (ETAPA) ZPRACOVÁNÍ: DOKUMENTACE K VEŘEJNÉMU PROJEDNÁNÍ

Příloha č.4

OBJEDNATEL OBEC STŘÍŽOVICE	POŘIZOVATEL MĚSTSKÝ ÚŘAD KROMĚŘÍŽ	AKTÉ KROMĚŘÍŽ KOLÁŘKOVA 659 tel. 603818384 projekt s.r.o.
ZAKÁZKOVÉ ČÍSLO P-6-21	DOPOVĚDNÝ PROJEKTANT ING. ARCH. MILAN KROULMAN	

ZMĚNA Č.2 ÚZEMNÍHO PLÁNU STŘÍŽOVICE - ODŮVODNĚNÍ

OBSAH VÝKRES ZÁBORU ZPF A PUPFL	MĚŘITKO 1:5 000	DATUM 8/2021	VČ. P4-4
------------------------------------	--------------------	-----------------	-------------