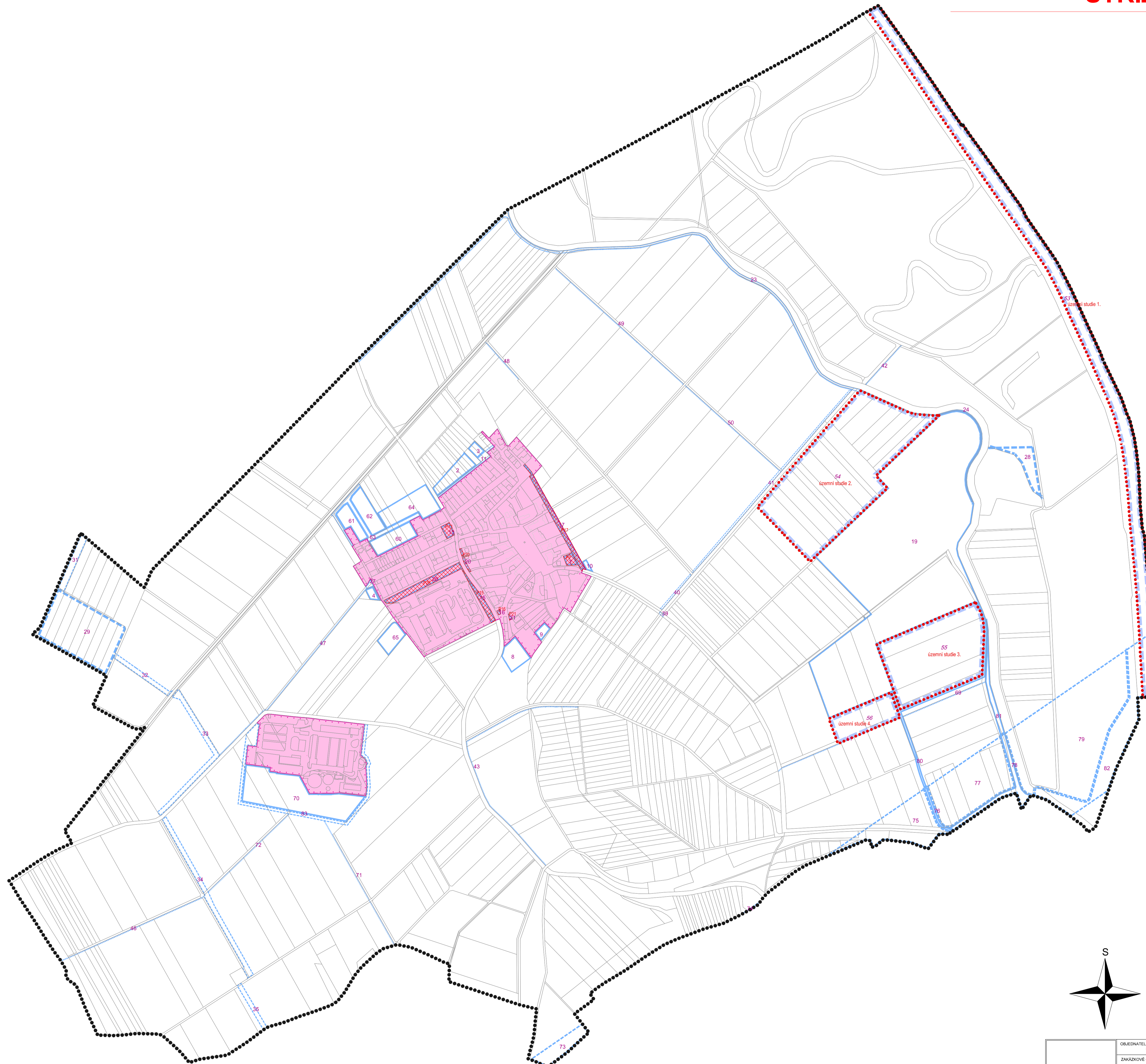



# ZMĚNA Č.2 ÚZEMNÍHO PLÁNU STŘÍŽOVICE




## LEGENDA

-  řešené území
-  parcelní kresba
-  vnitřní kresba parcel
-  zastavěné území k 11.1.2021
-  návrhové plochy - zastavitelné plochy
-  návrhové plochy - změny v krajině
-  územní rezervy
-  plochy přestavby
-  plochy pro ověření územní studie
-  číslo návrhové plochy s rozdílným způsobem využití
-  číslo plochy územní rezervy



ÚČEL (ETAPA) ZPRACOVÁNÍ: DOKUMENTACE K OPAKOVANÉMU VEŘEJNÉMU PROJEDNÁNÍ  
 DATUM ZPRACOVÁNÍ: 5.2.2024  
 Příloha č.6

OBJEDNATEL OBEC STRÁŽOVICE	PORÍZOVATEL MĚSTSKÝ ÚŘAD KROMĚŘÍZ	 KROMĚŘÍZ KOLÁŘOVA 429 765 02 01 10 35 4 projekt s.r.o.
ZAKÁZKOVÉ ČÍSLO P-8-21	ODPOVĚDNÝ PROJEKTANT ING. ARCH. MILAN KROULMAN	
<b>ZMĚNA Č.2 ÚZEMNÍHO PLÁNU STŘÍŽOVICE</b>		
OBSAH VÝKRES ZÁKLADNÍHO ČLENĚNÍ ÚZEMÍ (PŘEDPOKLADANÉ ÚPLNÉ ZNĚNÍ PO VYDÁNÍ ZMĚNY Č.2)	MĚŘÍTKO 1 : 5 000	DATUM 8/2021
		VČ P4-2-1