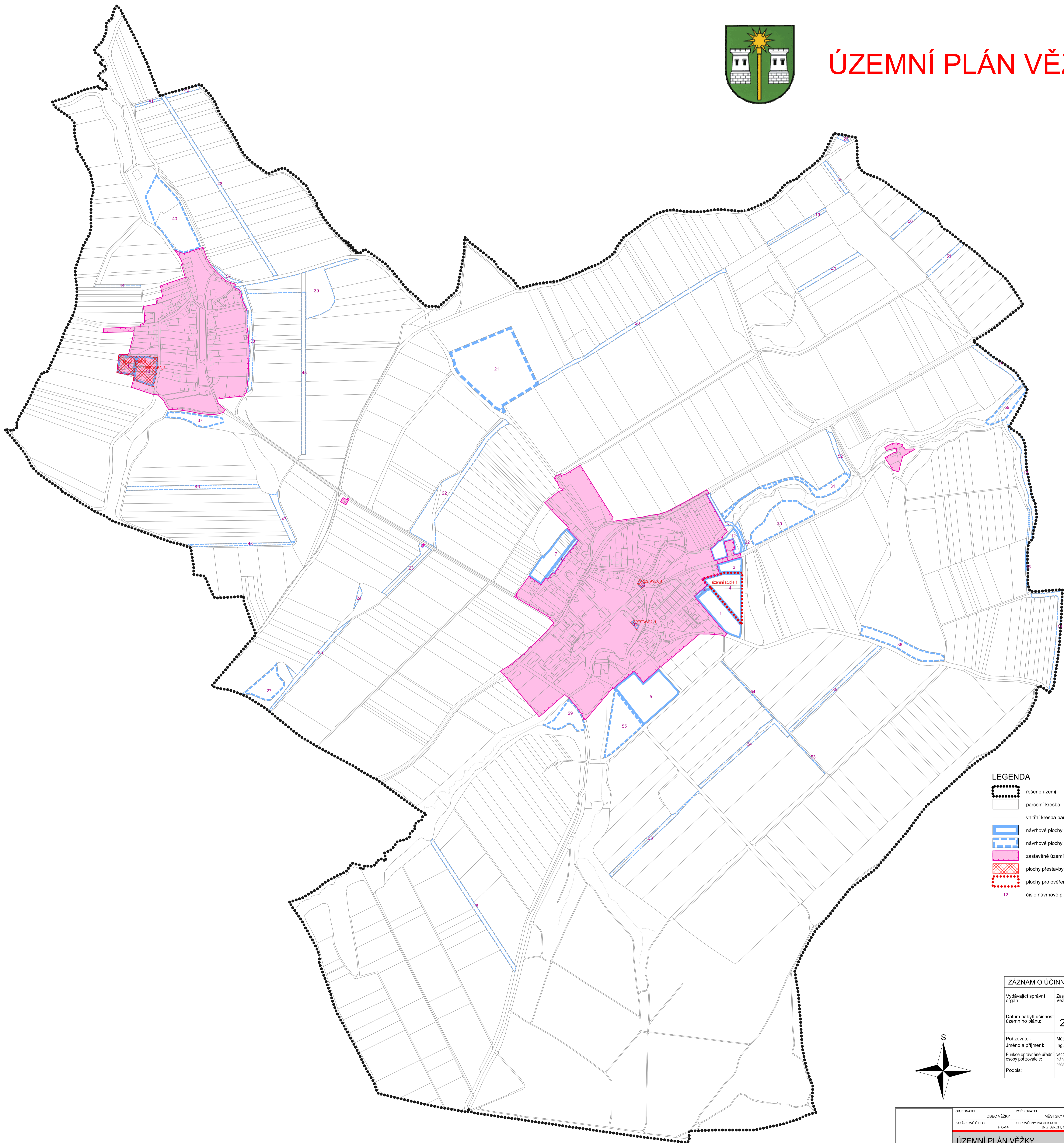

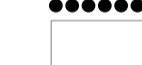







# ÚZEMNÍ PLÁN VĚŽKY




## LEGENDA

-  řešené území
-  parcelní kresba
-  vnitřní kresba parcel
-  návrhové plochy - zastavitelné plochy
-  návrhové plochy - ostatní
-  zastavěné území k 30.6.2015
-  plochy přestavby
-  plochy pro ověření územní studie
-  číslo návrhové plochy s rozdílným způsobem využití

## ZÁZNAM O ÚČINNOSTI

ZÁZNAM O ÚČINNOSTI		Otisk úředního razítka:
Vydávající správní orgán:	Zastupitelstvo obce Věžky	
Datum nabytí účinnosti územního plánu:	29.9.2017	
Podpisatel: Jméno a příjmení: Funkce oprávněného úřední osoby pořizovatele:	Městský úřad Kroměříž Ing. Doris Nováková vedoucí oddělení územního plánování a státní památkové péče	
Podpis:		



OBSAH VÝKRES ZÁKLADNÍHO ČLENĚNÍ ÚZEMÍ		ÚZEMNÍ PLÁN	
ZÁKLADNÍ CÍL	P 6-14	MĚŘITKO	1 : 5 000
ORJEDNATEL	OBEC VĚŽKY	DATA	09/2017
PORIZOVATEL	MĚSTSKÝ ÚŘAD KROMĚŘÍŽ	VČ	1/1
ODPOVĚDNÝ PROJEKTANT	ING. ARCH. MILAN KROUJMAN	Příloha č.2 KANCELÁŘ FULZ KOLÁŘOVA 620 NAŘÍČOV 818 004 PROJEKT S.R.O.	